

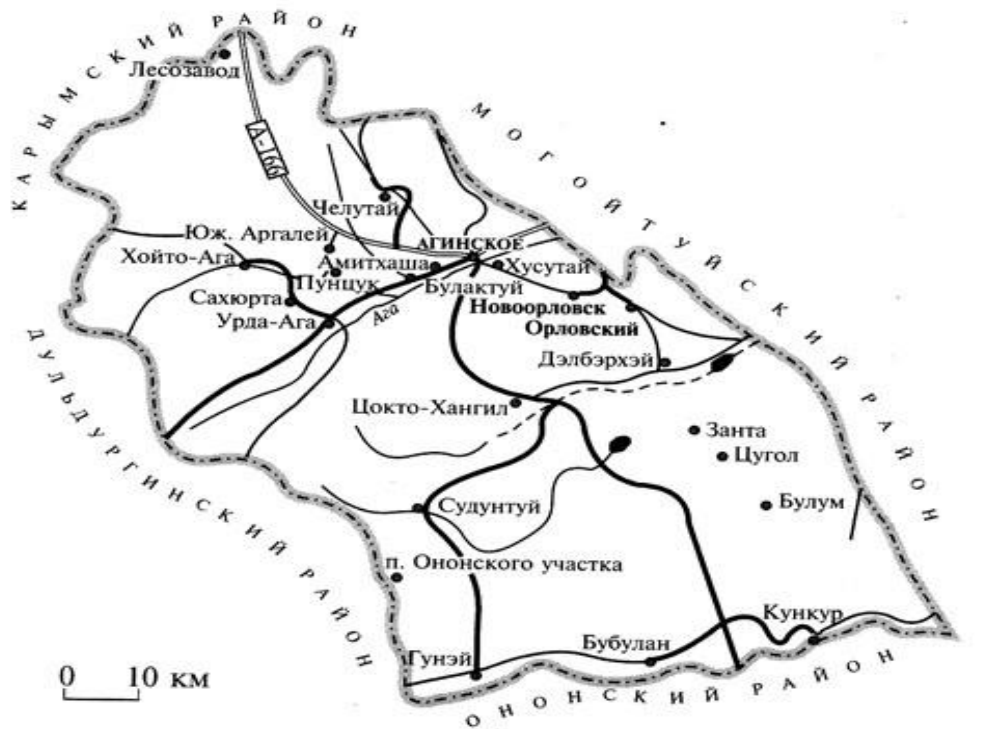
## МЕСТОНАХОЖДЕНИЕ ИСТОЧНИКОВ ОБРАЗОВАНИЯ ОТХОДОВ В ЗАБАЙКАЛЬСКОМ КРАЕ В РАЗРЕЗЕ МО

### 1.1. Агинский район

Агинский район — муниципальное образование Агинского Бурятского округа в Забайкальском крае Российской Федерации.

Агинский район расположен в Восточной Сибири, на юго-востоке Забайкалья, граничит с севера и северо-востока с Могойтуйским районом, на юго-западе - с Дульдургинским районом, на западе - с Карымским районом, с Ононским районом - на юге. Протяженность района с севера на юг - 110 км, а с запада на восток – 90 км.

Площадь территории - 6,1 тыс. км<sup>2</sup>.



**Рисунок 1 - Карта-схема муниципального образования «Агинский район»**

Административный центр расположен в пгт. Агинское, образующем самостоятельное муниципальное образование в Забайкальском крае — городской округ «Посёлок Агинское» и не входящем в состав района.

Климат резко-континентальный. Зима с низкими температурами, слабыми ветрами, небольшим количеством осадков. Высота снежного покрова 3–6 см. Среднемесячная температура: января  $-22 \div -26^{\circ}\text{C}$  (абсолютный минимум  $-51^{\circ}\text{C}$ ), июля  $+16 \div +20^{\circ}\text{C}$  (абсолютный максимум  $+37^{\circ}\text{C}$ ). Лето жаркое: первая половина - сухая, вторая – дождливая. Вегетационный период продолжается от 120 до 150 дней. Распределение осадков неравномерное: 250–400 мм/год (в горах – 400–500 мм/год, в степной части – 280–300 мм/год).

Водные объекты представлены в основном сетью мелких рек Амурского бассейна (Оленгуй, Иля, Ага и др.) и многочисленными пересыхающими озерами; по южной и восточной границе округа протекает крупная река Онон. Реки маловодны, однако случаются сильные наводнения. Почвы в основном черноземные (37,2%) и каштановые (36,5%), в зоне лесов – подзолистые, мерзлотно-таежные, горные серые лесные.

Лесистость – 30%. Общие запасы древесины – 45 млн. м<sup>3</sup>. Степи (более 30% площади района) располагаются сплошным массивом на юго-западе, юге и востоке.

Основное промышленное предприятие района - ЗАО «Новоорловский горно-обогатительный комбинат» разрабатывает Спокойнинское месторождение вольфрама и Орловское месторождение тантала. Спокойнинское вольфрам-грейзеновое месторождение является одним из самых крупных месторождений в Забайкалье. Ежегодно Новоорловский ГОК выпускает до 1000 тонн вольфрамового концентрата.

Основной дорожной магистралью района являются дорога федерального значения А-166 «Чита – Забайкальск» и региональные дороги Агинское – Цасучей и Агинское – Дульдурга.

В Агинском районе созданы полноценные условия для художественного творчества, информационного и образовательного развития населения.

Медицинскую помощь населению района оказывают 16 лечебных учреждений: 1 окружная больница, 2 участковых больницы, 8 врачебных амбулаторий, 5 фельдшерско-акушерских пунктов.

В районе функционируют: сельскохозяйственные предприятия: СПК - 16 ед., КФХ – 1 ед., агрокооперативов – 9 ед. На территории района находятся 15 школ, 15 детских садов, 4 учреждения дополнительного образования. В Агинском районе расположен 1 гаражный кооператив. На территории района осуществляют деятельность различные организации и индивидуальные предприниматели. Перечень данных объектов-источников образования отходов с адресами приведен в Приложении №1 к Книге 1.

В районе расположено 37 многоквартирных домов, из них: в с. Амитхаша - 2, в пгт. Новоорловск-18, в пгт. Орловский - 14, с. Цокто-Хангил - 3. Перечень адресов мест временного накопления отходов (контейнеров) предназначенных для обслуживания приведен в Приложении № 1 к Книге 4.

Численность постоянного населения Агинского района – 17253 человека (по состоянию на 1 января 2016 года).

С 2014 года в Агинском районе 22 населённых пункта в составе двух городских и одиннадцати сельских поселений.

**Таблица 1 - Перечень населенных пунктов в составе поселений**

№	Городское и сельские поселения	Административный центр	Количество населённых пунктов
1	Городское поселение «Новоорловск»	пгт. Новоорловск	1
2	Городское поселение «Орловский», в том числе: село Дэлбэрхэй, село Занта, пгт. Орловский.	пгт. Орловский	3
3	Сельское поселение «Амитхаша»	село Амитхаша	1
4	Сельское поселение «Будулан»	село Будулан	1
5	Сельское поселение «Гунэй»	село Гунэй	1
6	Сельское поселение «Кункур» в том числе: село Кункур, село Цугол.	село Кункур	2

7	Сельское поселение «Сахюрта»	село Сахюрта	1
8	Сельское поселение «Судунтуй»	село Судунтуй	1
9	Сельское поселение «Урда-Ага» в том числе: село Урда-Ага, село Булактуй, село Баян-Булак, село Лаха.	село Урда-Ага	4
10	Сельское поселение «Хойто-Ага» в том числе: село Хойто-Ага, село Пунцук, село Верхняя Салия.	село Хойто-Ага	3
11	Сельское поселение «Цокто-Хангил»	село Цокто-Хангил	1
12	Сельское поселение «Челутай»	село Челутай	1
13	Сельское поселение «Южный Аргалей» в том числе: село Южный Аргалей, село Лесозавод.	село Южный Аргалей	2

Общие сведения об источниках образования отходов в Агинском районе, согласно исходным данным за 2015 год представлены в таблице 2.

Данные о населенных пунктах в составе поселений указаны в таблице 1.

**Таблица 2 - Характеристика жилищного фонда и обеспеченность МО «Агинский район» объектами инфраструктуры, как источниками образования отходов**

<b>Городские и сельские поселения</b>		Новоорловск	Орловский	Амитхаша	Будулан	Гунэй
<b>Местоположение</b>	<b>ОКТМО</b>	76602153	76602154	76602402	76602404	76602408
	<b>Координаты административного центра</b>	51°04'09" с. ш. 114°44'47" в. д.	51°39'00" с. ш. 114°20'00" в. д.	51°05'00" с. ш. 114°28'16" в. д.	50°34'00" с. ш. 114°54'00" в. д.	50°31'08" с. ш. 114°33'24" в. д.
Численность населения по поселению	тыс. чел.	3,044	2,500	2,945	0,852	1,200
Численность населения, проживающего в домовладениях (существующее положение): благоустроенных неблагоустроенных	тыс. чел.	3,044	0,500 2,000	0,092 2,853	0,852	1,200
Больницы	койка	15	-	-	-	-
Поликлиники	число посещений в день	175	25	25	-	-
Детские дошкольные учреждения	место	228	110	185	50	70
Общеобразовательные школы, ПТУ, техникумы, институты	учащиеся	402	322	291	68	102
Клубы, дворцы культуры, театры и кинотеатры	место	150	263	102	250	200
Магазины: продовольственные промтоварные	м <sup>2</sup> торговой площади	784,7 261,56	193 444	196 72	105,5 -	90 -
Рынки	м <sup>2</sup> торговой площади	-	64	-	-	-
Предприятия общественного питания	посадочное место	20	40	30	90	-
Гостиницы	место	-	-	-	-	-
Предприятия бытового обслуживания	сотрудники	13	-	-	-	-
Учреждения управления, административно-хозяйственные, правовые, научно-исследовательские и	сотрудники	26	18	24	25	7

прочие						
Общая площадь городских земель в пределах поселения (в том числе с усовершенствованным покрытием)	га (км/тыс.м <sup>2</sup> )	-	-	-	-	-
Промышленные предприятия	Число административных сотрудников Полученные отходы от производственной деятельности, подобные ТКО, передаваемые на санкционированные свалки (тонн)	56	5	-	5	7
<b>Продолжение таблицы 2</b>						
<b>Городские и сельские поселения</b>		Кункур	Сахюрта	Судунтуй	Урда-Ага	Хойто-Ага
<b>Местоположение</b>	<b>ОКТМО</b>	76602412	76602416	76602420	76602424	76602428
	<b>Координаты административного центра</b>	50°56'44" с. ш. 114°35'14" в. д.	51°01'41" с. ш. 114°13'17" в. д.	50°45'42" с. ш. 114°28'06" в. д.	51°00'14" с. ш. 114°17'04" в. д.	51°09'33" с. ш. 114°08'69" в. д.
Численность населения по поселению	тыс. чел.	1,012	1,007	1,500	1,700	0,920
Численность населения, проживающего в домовладениях (существующее положение): благоустроенных неблагоустроенных	тыс. чел.	1,012	1,007	1,500	1,700	0,920
Больницы	койка	3	-	3	3	-
Поликлиники	число посещений в день	35	25	22	40	25
Детские дошкольные учреждения	место	65	56	82	90	90
Общеобразовательные школы, ПТУ, техникумы, институты	учащиеся	93	77	112	182	94
Клубы, дворцы культуры, театры и кинотеатры	место	350	250	360	300	300
Магазины: продовольственные промтоварные	м <sup>2</sup> торговой площади	88,5	15	93,5	168	108
		88,5	5	-	-	-
Рынки	м <sup>2</sup> торговой площади	-	-	-	-	-
Предприятия общественного	посадочное место	-	-	-	-	-

питания						
Гостиницы	место	-	-	-	-	-
Предприятия бытового обслуживания	сотрудники	-	-	-	32	10
Учреждения управления, административно-хозяйственные, правовые, научно-исследовательские и прочие	сотрудники	10	10	12	17	11
Общая площадь городских земель в пределах поселения (в том числе с усовершенствованным покрытием)	га (км/тыс.м <sup>2</sup> )	-	-	-	-	-
Промышленные предприятия	Число административных сотрудников Полученные отходы от производственной деятельности, подобные ТКО, передаваемые на санкционированные свалки (тонн)	6	4	5	5	4

Окончание таблицы 2

<b>Городские и сельские поселения</b>		Цокто-Хангил	Челутай	Южный Аргалей
<b>Местоположение</b>	<b>ОКТМО</b>	76602432	76602436	76602440
	<b>Координаты административного центра</b>	50°54'16" с. ш. 114°37'35" в. д.	51°13'16" с. ш. 114°21'57" в. д.	51°08'40" с. ш. 114°14'57" в. д.
Численность населения по поселению	тыс. чел.	1,209	0,839	0,778
Численность населения, проживающего в домовладениях (существующее положение): благоустроенных неблагоустроенных	тыс. чел.	1,209	0,839	0,778
Больницы	койка	5	-	-
Поликлиники	число посещений в день	35	10	-
Детские дошкольные учреждения	место	65	45	40
Общеобразовательные школы, ПТУ, техникумы, институты	учащиеся	112	84	90

Клубы, дворцы культуры, театры и кинотеатры	место	300	180	150
Магазины: продовольственные промтоварные	м <sup>2</sup> торговой площади	30	16,6	24
		10	8,4	-
Рынки	м <sup>2</sup> торговой площади	-	-	-
Предприятия общественного питания	посадочное место	-	-	-
Гостиницы	место	-	-	-
Предприятия бытового обслуживания	сотрудники	-	-	-
Учреждения управления, административно-хозяйственные, правовые, научно-исследовательские и прочие	сотрудники	11	11	11
Общая площадь городских земель в пределах поселения (в том числе с усовершенствованным покрытием)	га (км/тыс.м <sup>2</sup> )	-	-	-
Промышленные предприятия	Число административных сотрудников Полученные отходы от производственной деятельности, подобные ТКО, передаваемые на санкционированные свалки (тонн)	5	4	16

## 1.2. Городской округ «Поселок Агинское»

Административный центр Агинского Бурятского округа Забайкальского края, Агинского муниципального района и муниципального образования городской округ «Посёлок Агинское».

Агинское – современный благоустроенный поселок городского типа, расположенный в широкой безлесной территории долины реки Аги (ландшафт лесостепной, мелкосопочный) на автотрассе федерального значения А350 в 153 км от г. Чита и в 38 км от железнодорожной станции Могойтуй.

Климат городского округа резко-континентальный с продолжительной малоснежной морозной зимой, коротким засушливым летом и со значительными амплитудами колебаний среднегодовых и среднесуточных температур. Весна короткая, ясная, сухая, весенние заморозки затягиваются до конца июня. Лето короткое и теплое, в отдельные годы – жаркое. Для осени характерны ранние заморозки, ясная, в основном сухая погода. Средняя температура июля от +18 до +20 градусов по Цельсию, средняя температура января от -20 до -26 градусов по Цельсию.

Общая площадь, существующая в границах городского округа, составляет 6842,92 га.

Общая протяженность автомобильных дорог местного значения составляет 150 км., из них 72 км с асфальтовым покрытием, 78 км без покрытия.

Территорию городского округа пересекает одна федеральная транспортная магистраль (А-350), связывающая западные и восточные регионы Российской Федерации, обеспечивающая выход на КНР и межрегиональные дороги.

Расстояние до ближайшей железнодорожной станции Могойтуй – 37 км

Инженерная инфраструктура городского округа представлена:

- энергетическим комплексом, состоящим из структурного подразделения «МРСК Сибири» и муниципального предприятия «Служба энергетики», которое было создано для оперативного аварийного реагирования, строительства и эксплуатации муниципальных электросетей;

- инфраструктурой теплоснабжения. В городском округе насчитывается и обслуживается теплогенерирующими компаниями 12 котельных;

- водоснабжение городского округа обеспечивает МП «Водоснабжение», которое обслуживает 36 водокачек, в том числе летний водопровод.

На территории городского округа функционируют: сельскохозяйственные предприятия: СПК - 2 ед., КФХ – 1 ед. На территории ГО «Поселок Агинское» находятся 6 школ, 11 детских садов, 6 учреждений дополнительного образования. В городском округе расположен 1 гаражный кооператив. На территории ГО «Поселок Агинское» осуществляют деятельность различные организации и индивидуальные предприниматели. Доминирующей сферой деятельности субъектов малого предпринимательства в городском округе является торговля. Перечень данных объектов-источников образования отходов с адресами приведен в Приложении №1 к Книге 1.

На территории городского округа расположено 43 многоквартирных дома. Перечень адресов мест временного накопления отходов (контейнеров) предназначенных для обслуживания приведен в Приложении № 1 к Книге 4.

Медицинскую помощь населению оказывают: ГУЗ «Агинская окружная больница», ГКУЗ «Забайкальский краевой противотуберкулезный диспансер №2» и поликлиника на 50 посещений в смену.



Сфера культуры городского округа представлена 3 клубными учреждениями, 2 музеями, массовой библиотекой, ГУК «Центр развития бурятской культуры», ГУК «Национальный театр песни и танца «Амар сайн», МУК «Театр Дали Тэ».

Общие сведения об источниках образования отходов на территории городского округа «Посёлок Агинское», согласно исходным данным за 2015 год представлены в таблице 3.

**Таблица 3 - Характеристика жилищного фонда и обеспеченность ГО «Поселок Агинское» объектами инфраструктуры, как источниками образования отходов**

Городские и сельские поселения		пгт. Агинское
Местоположение	ОКТМО	76702000
	Координаты административного центра	51°06'43" с. ш. 114°32'09" в. д.
Численность населения по поселению	тыс. чел.	17,800
Численность населения, проживающего в домовладениях (существующее положение):	тыс. чел.	
благоустроенных		1,200
неблагоустроенных		16,600
Больницы	койка	70
Поликлиники	число посещений в день	300
Детские дошкольные учреждения	место	1513
Общеобразовательные школы, ПТУ, техникумы, институты	учащиеся	1621
Клубы, дворцы культуры, театры и кинотеатры	место	710
Магазины:	м <sup>2</sup> торговой площади	
продовольственные		4300
промтоварные		-
Рынки	м <sup>2</sup> торговой площади	-
Предприятия общественного питания	посадочное место	3500
Гостиницы	место	150
Предприятия бытового обслуживания	сотрудники	387
Учреждения управления, административно-хозяйственные, правовые, научно-исследовательские и прочие	сотрудники	700
Общая площадь городских земель в пределах поселения (в том числе с усовершенствованным покрытием)	га (км/тыс.м <sup>2</sup> )	997610 329,441
Промышленные предприятия	Число административных сотрудников Полученные отходы от производственной деятельности, подобные ТКО, передаваемые на санкционированные свалки (тонн)	35

### 1.3. Акшинский район

Акшинский район — муниципальное образование в Забайкальском крае Российской Федерации.

Муниципальный район «Акшинский район» расположен в юго-западной части Забайкальского края. Граничит на севере с Дульдургинским районом, на юге с Кыринским районом, на западе с Улетовским районом, на востоке с Ононским районом.

По юго-востоку района проходит участок государственной границы России и Монголии протяжённостью 54 км.

Общая площадь района составляет 743483 га.



*Рисунок 3 - Карта-схема муниципального образования «Акшинский район»*

Административный центр — с. Акша.

Климат резко-континентальный. Лето жаркое. Средняя температура в июле  $+16 \div +18^{\circ}\text{C}$  (максимальная  $+37^{\circ}\text{C}$ ). Зима холодная, солнечная. Средняя температура в январе  $-22 \div -24^{\circ}\text{C}$  (абс. минимум  $-47^{\circ}\text{C}$ ). В год выпадает 300—500 мм осадков. Весна сухая. Высота снежного покрова от 3 до 5 см. Вегетационный период 90—150 дней и более.

Речная сеть района представлена рекой Онон и её притоками.

Озёр на территории района не много. Наиболее популярными среди населения являются Халанда, Долгое и Делюн, которые используются для организации массового отдыха граждан, включая любительскую рыбалку.

Площадь земель лесного фонда составляет 417 145 га ( 56% от общей площади территории района).

Наиболее распространёнными породами являются сосна, лиственница, берёза.

Имеются месторождения золота, урана, каменного угля и сурьмы: Кундулунское месторождение золота, Крутогорское месторождение урана, Урейское месторождение

каменного угля, Нарын – Кундуйское месторождение сурьмы. Также на территории района имеются месторождения и проявления плавикового шпата, олова, вольфрама и минеральной воды. Кроме указанных район имеет месторождения общераспространенных полезных ископаемых местного значения: глина, песок, гравий.

Системообразующие предприятия района: ООО «Ива» (тепло и водоснабжение), МУП «Акшинское автотранспортное предприятие» (пассажиropеревозки), МУП «Рассвет» (производство и переработка сельскохозяйственной продукции).

На территории Акшинского района производством сельскохозяйственной продукции занимается 69 товаропроизводителей.

В районе функционируют: сельскохозяйственные предприятия: КФХ – 1 ед., СПК -3 ед, ПСКХ-1 ед. На территории района находятся 19 школ, 15 детских садов, 4 учреждения дополнительного образования. На территории района осуществляют деятельность различные организации и индивидуальные предприниматели. Перечень данных объектов-источников образования отходов с адресами приведен в Приложении №1 к Книге 1.

В районе расположено 7 многоквартирных домов, из них: в с. Акша – 7. Перечень адресов мест временного накопления отходов (контейнеров) предназначенных для обслуживания приведен в Приложении № 1 к Книге 4.

Учреждения здравоохранения района представлены ГУЗ «Акшинская центральная районная больница» и 14 фельдшерско-акушерскими пунктами.

Численность постоянного населения – 3424 человек (по состоянию на 1 января 2016 года).

В Акшинском районе 15 населённых пунктов в составе 12 сельских поселений:

**Таблица 4 - Перечень населенных пунктов в составе поселений**

№	Городские и сельские поселения	Административный центр	Количество населённых пунктов
1	Сельское поселение "Акшинское"	село Акша	1
2	Сельское поселение "Бытэвское"	село Бытэв	1
3	Сельское поселение "Курулгинское"	село Курулга	1
4	Сельское поселение «Могойтуйское»	село Могойтуй	1
5	Сельское поселение «Нарасунское»	село Нарасун	1
6	Сельское поселение «Новокургатайское» в том числе: село Новокургатай, село Новоказачинск.	село Новокургатай	2
7	Сельское поселение «Оройское»	село Орой	1
8	Сельское поселение «Тохторское»	село Тохтор	1
9	Сельское поселение «Убур-Тохторское»	село Убур-Тохтор	1
10	Сельское поселение «Улачинское» в том числе: село Улача, село Такеча.	село Улача	2
11	Сельское поселение «Урейское» в том числе: село Урейск, село Дорожное.	село Урейск	2
12	Сельское поселение «Усть-Илинское»	село Усть-Иля	1

Общие сведения об источниках образования отходов в Акшинском районе, согласно исходным данным за 2015 год представлены в таблице 5.

Данные о населенных пунктах в составе поселений указаны в таблице 4.

**Таблица 5 - Характеристика жилищного фонда и обеспеченность МО «Акшинский район» объектами инфраструктуры, как источниками образования отходов**

Городские и сельские поселения		Акшинское	Бытэвское	Курулгинское	Могойтуйское	Нарасунское
Местоположение	ОКТМО	76603411	76603420	76603427	76603430	76603440
	Координаты административного центра	50°16'54" с. ш. 113°17'13" в. д.	50°09'12" с. ш. 113°08'05" в. д.	50°07'06" с. ш. 112°45'53" в. д.	50°21'10" с. ш. 113°50'18" в. д.	50°05'19" с. ш. 112°58'49" в. д.
Численность населения по поселению	тыс. чел.	4,120	0,928	352	0,754	0,999
Численность населения, проживающего в домовладениях (существующее положение): благоустроенных неблагоустроенных	тыс. чел.	0,400 3,720	0,928	352	0,754	0,999
Больницы	койка	40	-	-	-	-
Поликлиники	число посещений в день	100	10	-	10	-
Детские дошкольные учреждения	место	250	20	20	70	35
Общеобразовательные школы, ПТУ, техникумы, институты	учащиеся	1200	60	60	117	125
Клубы, дворцы культуры, театры и кинотеатры	место	400	90	50	200	100
Магазины: продовольственные протмтоварные	м <sup>2</sup> торговой площади	750 750	103 -	50 -	164,8 -	310 -
Рынки	м <sup>2</sup> торговой площади	-	-	-	10	-
Предприятия общественного питания	посадочное место	100	-	-	-	-
Гостиницы	место	60	-	-	-	-
Предприятия бытового обслуживания	сотрудники	35	-	-	-	-
Учреждения управления,	сотрудники	120	4	4	5	10

административно-хозяйственные, правовые, научно-исследовательские и прочие						
Общая площадь городских земель в пределах поселения (в том числе с усовершенствованным покрытием)	га (км/тыс.м <sup>2</sup> )	-	-	-	-	-
Промышленные предприятия	Число административных сотрудников Полученные отходы от производственной деятельности, подобные ТКО, передаваемые на санкционированные свалки (тонн)	54	-	-	-	-
<b>Продолжение таблицы 5</b>						
<b>Городские и сельские поселения</b>		Новокургатайское	Оройское	Тохторское	Убур-Тохторское	Улачинское
<b>Местоположение</b>	<b>ОКТМО</b>	76603450	76603460	76603465	76603468	76603470
	<b>Координаты административного центра</b>	50°18'46" с. ш. 113°27'32" в. д.	50°10'03" с. ш. 113°44'26" в. д.	50°04'44" с. ш. 113°21'22" в. д.	50°06'27" с. ш. 113°37'28" в. д.	50°24'03" с. ш. 113°16'22" в. д.
Численность населения по поселению	тыс. чел.	0,700	0,436	0,400	0,268	0,482
Численность населения, проживающего в домовладениях (существующее положение): благоустроенных неблагоустроенных	тыс. чел.	0,700	0,436	0,400	0,268	0,482
Больницы	койка	-	-	-	-	-
Поликлиники	число посещений в день	-	10	-	12	-
Детские дошкольные учреждения	место	10	18	22	19	25
Общеобразовательные школы, ПТУ, техникумы, институты	учащиеся	72	50	40	10	32
Клубы, дворцы культуры,	место	80	50	45	60	390

театры и кинотеатры						
Магазины: продовольственные промтоварные	м <sup>2</sup> торговой площади	527,5 527,5	80 -	52,4 -	100 -	219 -
Рынки	м <sup>2</sup> торговой площади	-	-	-	-	-
Предприятия общественного питания	посадочное место	-	-	-	-	-
Гостиницы	место	-	-	-	-	-
Предприятия бытового обслуживания	сотрудники		-	-	-	-
Учреждения управления, административно-хозяйственные, правовые, научно-исследовательские и прочие	сотрудники	7	4	8	6	5
Общая площадь городских земель в пределах поселения (в том числе с усовершенствованным покрытием)	га (км/тыс.м <sup>2</sup> )	-	-	-	-	-
Промышленные предприятия	Число административных сотрудников Полученные отходы от производственной деятельности, подобные ТКО, передаваемые на санкционированные свалки (тонн)	-		-	-	-
Окончание таблицы 5						
<b>Городские и сельские поселения</b>		Урейское		Усть-Илинское		
<b>Местоположение</b>	<b>ОКТМО</b>	76603480		76603490		
	<b>Координаты административного центра</b>	50°17'55" с. ш. 113°12'48" в. д.		50°24'04" с. ш. 113°42'58" в. д.		
Численность населения по поселению	тыс. чел.	1,067		528		
Численность населения, проживающего в домовладениях (существующее положение): благоустроенных неблагоустроенных	тыс. чел.	1,067		528		

Больницы	койка	-	-
Поликлиники	число посещений в день	-	-
Детские дошкольные учреждения	место	35	20
Общеобразовательные школы, ПТУ, техникумы, институты	учащиеся	203	32
Клубы, дворцы культуры, театры и кинотеатры	место	100	80
Магазины: продовольственные промтоварные	м <sup>2</sup> торговой площади	540 540	100 -
Рынки	м <sup>2</sup> торговой площади	-	-
Предприятия общественного питания	посадочное место	25	-
Гостиницы	место	-	-
Предприятия бытового обслуживания	сотрудники	-	-
Учреждения управления, административно-хозяйственные, правовые, научно-исследовательские и прочие	сотрудники	4	5
Общая площадь городских земель в пределах поселения (в том числе с усовершенствованным покрытием)	га (км/тыс.м <sup>2</sup> )	-	-
Промышленные предприятия	Число административных сотрудников Полученные отходы от производственной деятельности, подобные ТКО, передаваемые на санкционированные свалки (тонн)	-	-



#### 1.4. Александрово - Заводский район

Александрово - Заводский район — муниципальное образование в Забайкальском крае Российской Федерации.

Александрово-Заводский муниципальный район является юго-восточным районом Забайкальского края. Расстояние от областного центра Читы до административного центра Александровский Завод -510 км. Район граничит с Балейский район, Шелопугинский район, Газимуро-Заводский район, Калганский район, Краснокаменский район, Приаргунск, Борзинский район. Общая площадь муниципального района «Александрово-Заводский район» составляет 7,1тыс.кв. км.



*Рисунок 4 - Карта-схема муниципального образования «Александрово - Заводский район район»*

Административный центр — село Александровский Завод.

Рельеф в районе преобладает среднегорный, с высотами 800—1300 метров. Основные хребты - Нерчинский, Урюмканский и Кукульбей. В довольно широкой долине протекает река Газимур. Климат резко- континентальный. Количество выпадающих осадков 350 –

500 мм в год. Весна и начало лета засушливы. Вегетационный период длится 130 –140 дней. Почвы на большей части территории района горные, мерзлотно-таежные дерновые и мерзлотно-таежные оподзоленные, в лесах встречаются темно-серые лесные. Климат района резко континентальный. Самый холодный месяц- январь(среднемесячная температура – 26,7 градусов С, Средняя температура июля в полдень: +22 - +25 градусов С.

Известно 3 молибденовых месторождения (Бугдаинское, Кудиканское, Газимуро-Воскресенское), которые можно использовать для получения свинца, цинка и сопутствующих металлов; 4 полиметаллических (Акатуевское, Алгачинское, Меркурьевское, Перспективное); 6 месторождений сырья для производства строительных материалов.

На территории района находится Базановский углекислый минеральный источник, воды которого можно использовать в лечебных целях.

На территории района большое количество малых рек, ключей, озёр имеется пять минеральных источников. Основной тип местности - лиственничная тайга и лесостепные, кустарниковые и луговые зоны в долинах рек.

Услуги электросвязи на территории района оказывает Забайкальский филиал ПАО «Ростелеком». Услуги почтовой связи оказывают 13 стационарных отделений связи УФПС Забайкальского края – филиала ФГУП «Почта России». С запада на восток район пересекает Забайкальская железнодорожная магистраль, общей протяженностью 241 км, по которой планируется перевозка грузовых и возможно пассажирских перевозок. С запада на восток район пересекает Забайкальская железнодорожная магистраль, общей протяженностью 241 км, по которой планируется перевозка грузовых и возможно пассажирских перевозок.

Основные учреждение здравоохранения на территории района: ГУЗ «Александрово-Заводская ЦРБ». В поселениях района находятся 17 ФАПов.

Из промышленности развита добывающая промышленность: Нойон – Тологойское месторождение полиметаллов расположено на юго-востоке Забайкальского края в Александрово-Заводском районе, с. Бутунтай, в 30 км от железной дороги.

Основой экономики района является сельскохозяйственное производство. Выращиваются зерновые, овощи, картофель. В район расположены: 5 колхозов: «Бохтинский»; «Сибирь»; «им. Ленина»; «Колос» "Верный путь"; 2 совхоза: «Николаевский»; «Онон- Борзинский»; 2 ПСК: «Манкечурский»; «Красноярово».

На территории района находятся 15 школ, 8 детских садов, 2 учреждения дополнительного образования. На территории района осуществляют деятельность различные организации и индивидуальные предприниматели. Перечень данных объектов-источников образования отходов с адресами приведен в Приложении №1 к Книге 1.

В районе расположено 26 библиотек, 28 клубов.

В районе расположен 1 многоквартирный дом (с. Новый Акатуй). Перечень адресов мест временного накопления отходов (контейнеров) предназначенных для обслуживания приведен в Приложении № 1 к Книге 4.

В Александрово-Заводском районе 27 населённых пунктов в составе 13 сельских поселений:

**Таблица 6 - Перечень населенных пунктов в составе поселений**

№	Городские и сельские поселения	Административный центр	Количество населённых пунктов
1	Сельское поселение "Александрово-Заводское" в том числе: село Александр-ровский Завод, село Журавлёво.	село Александровский Завод	2
2	Сельское поселение «Ново-Акатуйское» в том числе: село Новый Акатуй, село Базаново, село Старый Акатуй.	село Новый Акатуй	3
3	Сельское поселение «Бохтинское» в том числе: село Бохто, село Верхний Аленуй, село Кокуй 2-й	село Бохто	3
4	Сельское поселение «Бутунтайское» в том числе: село Бутунтай, село Мулино.	село Бутунтай	2
5	Сельское поселение «Кузнецовское»	село Кузнецово	1
6	Сельское поселение «Манкечурское» в том числе: село Манкечур, село Почекуй, село Васильевский Хутор.	село Манкечур	3
7	Сельское поселение «Маньковское»	село Маньково	1
8	Сельское поселение «Николаевское»	село Николаевка	1
9	Сельское поселение «Онон-Борзинское» в том числе: село Онон-Борзя, село Клин.	село Онон-Борзя	2
10	Сельское поселение «Первококуйское» в том числе: село Кокуй 1-й, село Красноярово.	село Кокуй 1-й	2
11	Сельское поселение «Савво-Борзинское»	село Савво-Борзя	1
12	Сельское поселение «Чиндагатайское» в том числе: село Чиндагатай, село Шара, село Шаракан.	село Чиндагатай	3
13	Сельское поселение «Шаранчинское» в том числе: село Шаранча, село Кириллиха, село Кутугай.	село Шаранча	3

Общие сведения об источниках образования отходов в Александрово-Заводском районе, согласно исходным данным за 2015 год представлены в таблице 7.

Данные о населенных пунктах в составе поселений указаны в таблице 6.

**Таблица 7 - Характеристика жилищного фонда и обеспеченность МО «Александрово - Заводский район» объектами инфраструктуры, как источниками образования отходов**

Городские и сельские поселения		Александрово-Заводское	Ново-Акатуйское	Бохтинское	Бутунтайское	Кузнецовское
Местоположение	ОКТМО	76654101	76654158	76654164	76654405	76654410
	Координаты административного центра	51°51'00" с. ш. 116°02'00" в. д.	51°40'03" с. ш. 115°37'32" в. д.	51°53'00" с. ш. 116°15'00" в. д.	51°59'32" с. ш. 115°47'55" в. д.	52°05'17" с. ш. 115°53'07" в. д.
Численность населения по поселению	тыс. чел.	2,473	0,929	0,644	0,444	0,225
Численность населения, проживающего в домовладениях (существующее положение): благоустроенных неблагоустроенных	тыс. чел.	2,473	0,929	0,644	0,444	0,225
Больницы	койка	55	-	-	-	-
Поликлиники	число посещений в день	180	-	-	-	-
Детские дошкольные учреждения	место	100	40	90	60	-
Общеобразовательные школы, ПТУ, техникумы, институты	учащиеся	280	285	188	192	125
Клубы, дворцы культуры, театры и кинотеатры	место	230	80	200	130	25
Магазины: продовольственные промтоварные	м <sup>2</sup> торговой площади	1445,33 722,67	574,9 -	182 -	162 -	45 -
Рынки	м <sup>2</sup> торговой площади	-	-	-	-	-
Предприятия общественного питания	посадочное место	78	-	-	-	-
Гостиницы	место	20	-	-	-	-
Предприятия бытового обслуживания	сотрудники	3	-	-	-	-
Учреждения управления, административно-	сотрудники	14	7	8	3	5

хозяйственные, правовые, научно-исследовательские и прочие						
Общая площадь городских земель в пределах поселения (в том числе с усовершенствованным покрытием)	га (км/тыс.м <sup>2</sup> )	63281	736,85	692,46	387,28	337,42
Промышленные предприятия	Число административных сотрудников Полученные отходы от производственной деятельности, подобные ТКО, передаваемые на санкционированные свалки (тонн)	3	1	-	9	-

Продолжение таблицы 7

Городское и сельские поселения		Манкечурское	Маньковское	Николаевское	Онон-Борзинское	Первококуйское
Местоположение	ОКТМО	76654415	76654420	76654425	76654435	76654440
	Координаты административного центра	51°46'37" с. ш. 115°11'04" в. д.	51°46'25" с. ш. 115°51'37" в. д.	51°53'12" с. ш. 116°09'23" в. д.	52°06'59" с. ш. 116°05'51" в. д.	51°38'16" с. ш. 115°29'49" в. д.
Численность населения по поселению	тыс. чел.	0,715	0,358	0,140	0,365	0,368
Численность населения, проживающего в домовладениях (существующее положение): благоустроенных неблагоустроенных	тыс. чел.	0,715	0,358	0,140	0,365	0,368
Больницы	койка	-	-	-	-	-
Поликлиники	число посещений в день	-	-	-	-	-
Детские дошкольные учреждения	место	30	-	-	-	-
Общеобразовательные школы, ПТУ, техникумы, институты	учащиеся	184	252	10	48	12
Клубы, дворцы культуры, театры и кинотеатры	место	170	80	40	140	120
Магазины: продовольственные	м <sup>2</sup> торговой площади	199	234	59,6	12	54
		-	-	-	-	-

промтоварные						
Рынки	м <sup>2</sup> торговой площади	-	-	-	-	-
Предприятия общественного питания	посадочное место	-	-	-	-	-
Гостиницы	место	-	-	-	-	-
Предприятия бытового обслуживания	сотрудники	-	-	-	-	-
Учреждения управления, административно-хозяйственные, правовые, научно-исследовательские и прочие	сотрудники	6	6	6	4	7
Общая площадь городских земель в пределах поселения (в том числе с усовершенствованным покрытием)	га (км/тыс.м <sup>2</sup> )	497,9	588,03	130,76	714,11	1046,18
Промышленные предприятия	Число административных сотрудников Полученные отходы от производственной деятельности, подобные ТКО, (тонн)	-	-	-	-	-

Окончание таблицы 7

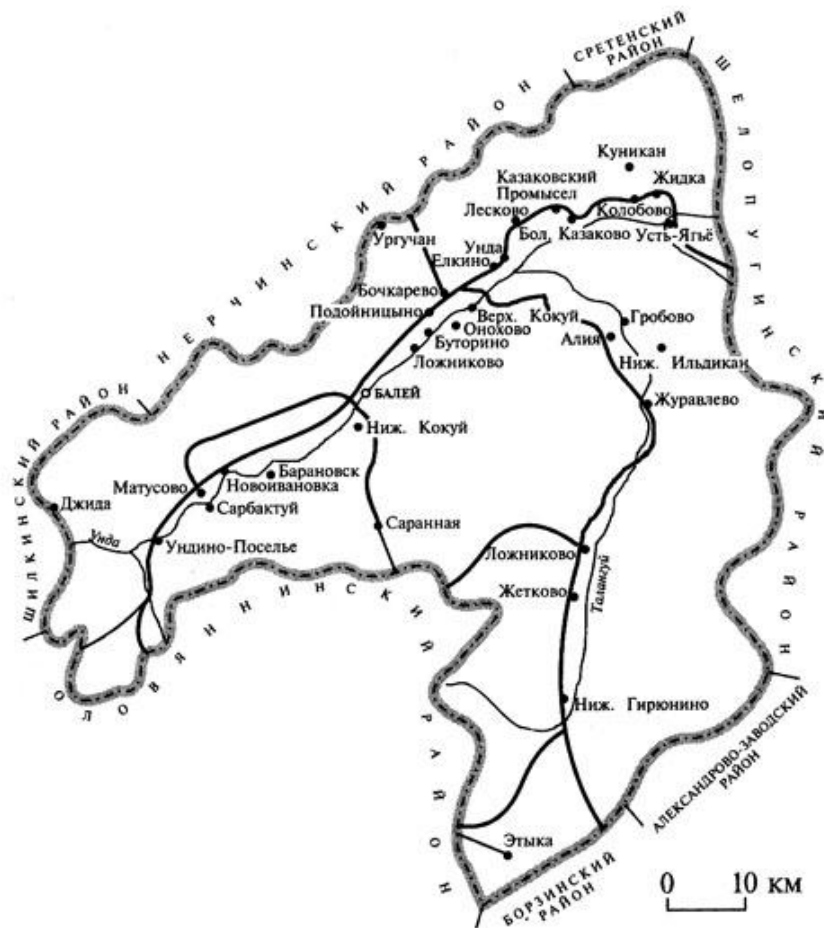
<b>Городское и сельские поселения</b>		Савво-Борзинское	Чиндагатайское	Шаранчинское
<b>Местоположение</b>	<b>ОКТМО</b>	76654445	76654450	76654455
	<b>Координаты административного центра</b>	51°28'42" с. ш. 15°57'31" в. д.	1 51°46'17" с. ш. 115°29'06" в. д.	51°32'44" с. ш. 115°57'52" в. д.
Численность населения по поселению	тыс. чел.	0,187	0,615	0,721
Численность населения, проживающего в домовладениях (существующее положение): благоустроенных неблагоустроенных	тыс. чел.	0,187	0,615	0,721
Больницы	койка	-	-	-
Поликлиники	число посещений в день	-	-	-
Детские дошкольные учреждения	место	-	30	-

Общеобразовательные школы, ПТУ, техникумы, институты	учащиеся	28	260	192
Клубы, дворцы культуры, театры и кинотеатры	место	50	176	150
Магазины: продовольственные промтоварные	м <sup>2</sup> торговой площади	48	48,9	134
Рынки	м <sup>2</sup> торговой площади	-	-	-
Предприятия общественного питания	посадочное место	-	-	-
Гостиницы	место	-	-	-
Предприятия бытового обслуживания	сотрудники	-	-	-
Учреждения управления, административно-хозяйственные, правовые, научно-исследовательские и прочие	сотрудники	9	4	8
Общая площадь городских земель в пределах поселения (в том числе с усовершенствованным покрытием)	га (км/тыс.м <sup>2</sup> )	128,87	692,77	556
Промышленные предприятия	Число административных сотрудников Полученные отходы от производственной деятельности, подобные ТКО, (тонн)	-	-	-

## 1.5. Бале́йский район

**Бале́йский район** — муниципальное образование в Забайкальском крае Российской Федерации.

Муниципальный район «Бале́йский район» расположен на востоке Забайкальского края, занимает территорию 5050 кв.км. С востока граничит с Шелопугинским районом, с юга — с Оловянинским, Борзинским, Александрово-Заводским районами, с севера — с Нерчинским, Сретенским и Шилкинским, с запада — с Оловянинским и Шилкинским районами.



*Рисунок 5 - Карта-схема муниципального образования «Бале́йский район»*

Административный центр — город Балей.

Район богат природными ресурсами: строительные материалы — глина, песок, гравий, щебень, бутовый камень и известняк; декоративные, облицовочные и поделочные камни; ювелирные камни. Исключительно богат такими природными ресурсами как: золото, серебро, ртуть, сурьма, вольфрам, молибден, висмут, тантал, ниобий и др.



Район преимущественно сельскохозяйственный. Животноводство района является одним из ведущих отраслей с/х и в основном имеет мясомолочное направление, с/х предприятия занимаются разведением племенного скота.

В районе культивируются: пшеница, рожь, ячмень, овёс, греча.

Промышленность представлена в основном горнодобывающими предприятиями по добыче золота.

На территории района действует санаторий «Ургучан» с родоновым источником. Есть и другие выходы минеральных источников.

В районе функционируют: сельскохозяйственные предприятия: колхоз - 1ед. На территории района находятся 13 школ, 15 детских садов, 4 учреждения дополнительного образования. На территории района осуществляют деятельность различные организации и индивидуальные предприниматели. Перечень данных объектов-источников образования отходов с адресами приведен в Приложении №1 к Книге 1.

В районе расположено 95 многоквартирных домов, из них: в г. Балей – 95. Перечень адресов мест временного накопления отходов (контейнеров) предназначенных для обслуживания приведен в Приложении № 1 к Книге 4.

В Балейском районе 32 населённых пункта в составе 1 городского и 9 сельских поселений.

**Таблица 8 - Перечень населенных пунктов в составе поселений**

№	Городское и сельские поселения	Административный центр	Количество населённых пунктов
1	Городское поселение «Город Балей»	город Балей	1
2	Сельское поселение «Жидкинское», в том числе: село Жидка, село Колобово, село Усть-Ягьё.	село Жидка	3
3	Сельское поселение «Казаковское», в том числе: село Большое Казаково, село Казаковский Промысел.	село Казаковский Промысел	2
4	Сельское поселение «Матусовское», в том числе: село Матусово, село Новоивановка, село Сарбактуй.	село Матусово	3
5	Сельское поселение «Нижнегирюнинское», в том числе: село Жетково, село Ложниково, село Нижнее Гирюнино, населённый пункт Рудник Жетково.	село Нижнее Гирюнино	4
6	Сельское поселение «Нижнеильдиканское», в том числе: село Алия, село Гророво, село Журавлёво, село Нижний Ильдикан.	село Нижний Ильдикан	4

7	Сельское поселение «Нишнекокуйское», в том числе: село Барановск, населённый пункт Лесоучасток Саранная, село Нижний Кокуй.	село Нижний Кокуй	3
8	Сельское поселение «Подойницынское», в том числе: село Бочкарёво, село Буторино, село Верхний Кокуй, село Ложниково, село Онохово, село Подойницыно, село Ургучан.	село Подойницыно	7
9	Сельское поселение «Ундино-Посельское», в том числе: село Джиды, село Ундино-Поселье.	село Ундино-Поселье	2
10	Сельское поселение «Ундинское», в том числе: село Ёлкино, село Лесково, село Унда.	село Унда	3

Общие сведения о источниках образования отходов в Бале́йском районе, согласно исходным данным за 2015 год представлены в таблице 9.

**Таблица 9 - Характеристика жилищного фонда и обеспеченность МО «Балейский район» объектами инфраструктуры, как источниками образования отходов**

Городское и сельские поселения		Город Балей	Казаковское	Жидкинское	Нижеильдиканское	Матусовское
Местоположение	ОКТМО	76606101	76606405	76606410	76606415	76606425
	Координаты административного центра	51°35'00" с. ш. 116°38'00" в. д.	51°46'19" с. ш. 117°01'25" в. д.	51°46'09" с. ш. 117°13'12" в. д.	51°36'39" с. ш. 117°09'21" в. д.	51°28'21" с. ш. 116°20'54" в. д.
Численность населения по поселению	тыс. чел.	11,35	0,873	0,6	0,950	0,873
Численность населения, проживающего в домовладениях (существующее положение):	тыс. чел.					
благоустроенных		2,9	-	-	-	-
неблагоустроенных		8,45	0,873	0,6	0,950	0,873
Больницы	койка	134	12	-	5	-
Поликлиники	число посещений в день	500	25	-	40	-
Детские дошкольные учреждения	место	750	55	25	36	25
Общеобразовательные школы, ПТУ, техникумы, институты	учащиеся	1850	108	77	96	69
Клубы, дворцы культуры, театры и кинотеатры	место	480	250	120	238	650
Магазины:	м <sup>2</sup> торговой площади					
продовольственные		4200	76,5	126	81,0	147
промтоварные		2900	39,2	-	-	-
Рынки	м <sup>2</sup> торговой площади	-	-	-	27	-
Предприятия общественного питания	посадочное место	129	-	-	-	-
Гостиницы	место	-	-	-	-	-
Предприятия бытового обслуживания	сотрудники	56	-	-	-	-
Учреждения управления, административно-хозяйственные, правовые, научно-исследовательские и прочие	сотрудники	514	10	18	9	6
Общая площадь городских земель в пределах поселения (в том числе с усовершенствованным покрытием)	га (км/тыс.м <sup>2</sup> )	- 32,7	3852,5 -	40237 -	-	31555 -
Промышленные предприятия	Число административных сотрудников Полученные отходы от производственной деятельности, подобные ТКО, передаваемые на санкционированные свалки (тонн)	1700	-	-	-	-
		2000	-	-	-	-

Городское и сельские поселения		Нижнегирюнинское	Нижнекокуйское	Подойницынское	Ундино-Посельское	Ундинское
Местоположение	ОКТМО	76606430	76606435	76606440	76606445	76606450
	Координаты административного центра	51°11'45" с. ш. 116°58'55" в. д.	51°32'33" с. ш. 116°37'09" в. д.	51°39'14" с. ш. 116°47'27" в. д.	51°25'18" с. ш. 116°14'17" в. д.	51°42'38" с. ш. 116°55'18" в. д.
Численность населения по поселению	тыс. чел.	0,388	0,68	1,3	1,17	1,080
Численность населения, проживающего в домовладениях (существующее положение):	тыс. чел.					
благоустроенных		0,019	-	-	-	-
неблагоустроенных		0,369	0,68	1,3	1,17	1,080
Больницы	койка	-	-	-	12	-
Поликлиники	число посещений в день	-	-	-	13,6	10
Детские дошкольные учреждения	место	15	15	36	42	50
Общеобразовательные школы, ПТУ, техникумы, институты	учащиеся	36	86	127	145	181
Клубы, дворцы культуры, театры и кинотеатры	место	140	150	100	300	80
Магазины:	м <sup>2</sup> торговой площади					
продовольственные		328,3	42	147,2	182	20
промтоварные		-	-	-	-	-
Рынки	м <sup>2</sup> торговой площади	-	-	-	-	-
Предприятия общественного питания	посадочное место	-	-	50	-	-
Гостиницы	место	-	-	-	-	-
Предприятия бытового обслуживания	сотрудники	-	-	-	-	-
Учреждения управления, административно-хозяйственные, правовые, научно-исследовательские и прочие	сотрудники	16	12	7	13	14
Общая площадь городских земель в пределах поселения (в том числе с усовершенствованным покрытием)	га (км/тыс.м <sup>2</sup> )	-	-	-	299	-
Промышленные предприятия	Число административных сотрудников Полученные отходы от производственной деятельности, подобные ТКО, передаваемые на	-	-	-	-	20
						75

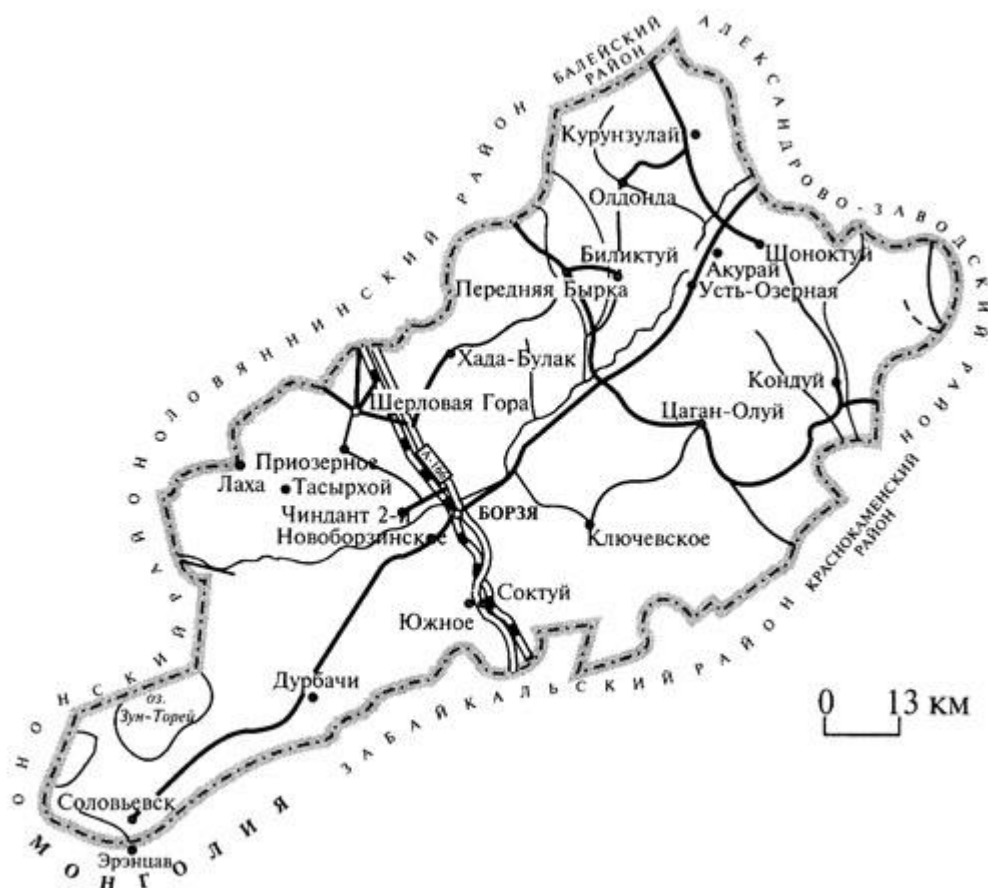
	санкционированные свалки (тонн)					
--	---------------------------------	--	--	--	--	--

## 1.6. Борзинский район

Борзинский район — муниципальное образование в Забайкальском крае Российской Федерации.

Борзинский район расположен на юго-восточной части Забайкальского края. На севере граничит с Баянским районом, на северо-востоке — с Александрово-Заводским районом, на западе — с Ононским и Оловянинским районами, на юге — с Забайкальским районом и Монголией.

Административный центр — город Борзя.



*Рисунок 6 - Карта-схема муниципального образования «Борзинский район»*

Климат резко континентальный. В среднем температуры в январе составляют -24...-27 градусов Цельсия. В июле +18...+19 градусов Цельсия, в полдень воздух способен накаляться до +35 градусов. Всего за год на территории района выпадает до 350-400 мм осадков.

Имеются месторождения золота, бурого угля, молибдена, меди, олово и другие: Площадь Курунзулайская, Участок Кондуйский, Участок Кондуйский, Площадь Хада-Булакская, Месторождение Чиндантское, Харанорская угленосная площадь, Месторождение Лукавая.

Промышленность представлена: ОАО «Разрез Харанорский» (добыча бурого угля).

Сеть учреждений здравоохранения представлена: ГУЗ «Борзинская ЦРБ», Участковая больница №1 п.г.т. Шерловая Гора, Участковая больница №2 п.г.т. Шерловая Гора, НУ Узловая больница ст. Борзя, Госпиталь (в/ч 67705). В поселениях района находится 21 ФАП.

На территории района находятся 21 школа, 15 детских садов, 4 учреждения дополнительного образования. В районе расположено 4 гаражных кооператива. На территории района осуществляют деятельность различные организации и индивидуальные предприниматели. Перечень данных объектов-источников образования отходов с адресами приведен в Приложении №1 к Книге 1.

В районе расположено 387 многоквартирных домов, из них: в г. Борзя - 217, в пгт. Шерловая – 170. Перечень адресов мест временного накопления отходов (контейнеров) предназначенных для обслуживания приведен в Приложении № 1 к Книге 4.

В Борзинском районе 25 населённых пунктов в составе двух городских и 15 сельских поселений.

**Таблица 10 - Перечень населенных пунктов в составе поселений.**

№	Сельские поселения	Административный центр	Количество населённых пунктов
1	Городское поселение «Борзинское» в том числе: город Борзя, разъезд Зун-Торей.	город Борзя	2
2	Городское поселение «Шерловогорское»	пгт Шерловая Гора	1
3	Сельское поселение «Акурайское»	село Акурай	1
4	Сельское поселение «Биликтуйское»	село Биликтуй	1
5	Сельское поселение «Ключевское»	село Ключевское	1
6	Сельское поселение «Кондуйское»	село Кондуй	1
7	Сельское поселение «Курунзулайское»	село Курунзулай	1
8	Сельское поселение «Новоборзинское» в том числе: село Новоборзинское, село Соктуй	село Новоборзинское	2
9	Сельское поселение «Переднебыркинское»	село Передняя Бырка	1
10	Сельское поселение «Приозёрное» в том числе: село Тасырхой, село Приозёрное.	село Приозёрное	2
11	Сельское поселение «Соловьёвское»	село Соловьёвск	1
12	Сельское поселение «Усть-Озёрское»	село Усть-Озёрная	1
13	Сельское поселение «Хада-Булакское» в том числе: село Хада-Булак, село Малый Хада-Булак.	село Хада-Булак	2

14	Сельское поселение «Цаган-Олуйское»	село Цаган-Олуй	1
15	Сельское поселение «Чиндантское»	село Чиндант 2-й	1
16	Сельское поселение «Шоноктуйское»	село Шоноктуй	1
17	Сельское поселение «Южное» в том числе: село Южное, село Юбилейное.	село Южное	2

Общие сведения об источниках образования в Борзинском районе, согласно исходным данным за 2015 год представлены в таблице 11.

Данные о населенных пунктах в составе поселений указаны в таблице 10.



**Таблица 11 - Характеристика жилищного фонда и обеспеченность МО «Борзинский район» объектами инфраструктуры, как источниками образования отходов**

Городские и сельские поселения		Борзинское	Шерловогорское	Акурайское	Биликтуйское
Местоположение	76609101	76609154	76609408	76609414	76654405
	50°23'00" с. ш. 116°32'00" в. д.	50°31'55" с. ш. 116°19'12" в. д.	50°45'31" с. ш. 1 17°09'43" в. д.	50°43'15" с. ш . 116°54'57" в. д.	51°59'32" с. ш. 1 15°47'55" в. д.
Численность населения по поселению	30,747	12,217	0,4	0,352	1,13
Численность населения, проживающего в домовладениях (существующее положение): благоустроенных неблагоустроенных	10,76145 19,98555	11,305 0,912	0,4	0,352	- 1,13
Больницы	205	96	-	-	-
Поликлиники	250	112	-	-	20
Детские дошкольные учреждения	1054	610	-	10	50
Общеобразовательные школы, ПТУ, техникумы, институты	5005	1678	38	19	135
Клубы, дворцы культуры, театры и кинотеатры	927	200	60	180	200
Магазины: продовольственные промтоварные	6296,1 7005,96	1964,1 1623,7	15 5	12 3	175,1 10
Рынки	3825,25	-	-	-	-
Предприятия общественного питания	1469	382	-	-	48
Гостиницы	95	-	-	-	13
Предприятия бытового обслуживания	50	41	-	-	-
Учреждения управления, административно-хозяйственные, правовые, научно-исследовательские и прочие	200	50	4	5	8
Общая площадь городских	-	16,55	-	-	-

земель в пределах поселения (в том числе с усовершенствованным покрытием)					
Промышленные предприятия	-	-	-	-	-

Продолжение таблицы 11					
Городское и сельские поселения		Ключевское	Кондуйское	Курунзулайское	Новоборзинское
Местоположение	ОКТМО	76609420	76609424	76609436	76609440
	Координаты административного центра	50°22'28" с. ш. 116°50'59" в. д	50°33'13" с. ш. 117°28'20" в. д.	50°56'21" с. ш. 117°07'33" в. д.	50°17'53" с. ш. 116°34'35" в. д
Численность населения по поселению	тыс. чел.	0,254	0,543	0,392	0,410
Численность населения, проживающего в домовладениях (существующее положение): благоустроенных неблагоустроенных	тыс. чел.	0,254	0,543	0,392	0,410
Больницы	койка	-	-	-	-
Поликлиники	число посещений в день	-	-	-	-
Детские дошкольные учреждения	место	-	-	12	-
Общеобразовательные школы, ПТУ, техникумы, институты	учащиеся	-	50	40	21
Клубы, дворцы культуры, театры и кинотеатры	место	140	150	28	150
Магазины: продовольственные промтоварные	м2 торговой площади	12	25	20	25
Рынки	м2 торговой площади	-	-	-	-
Предприятия общественного питания	посадочное место	-	-	-	-
Гостиницы	место	-	-	-	-
Предприятия бытового обслуживания	сотрудники	-	-	-	-
Учреждения управления,	сотрудники	4	5	6	6

административно-хозяйственные, правовые, научно-исследовательские и прочие					
Общая площадь городских земель в пределах поселения (в том числе с усовершенствованным покрытием)	га (км/тыс.м2)	-	-	-	-
Промышленные предприятия	Число административных сотрудников Полученные отходы от производственной деятельности, подобные ТКО, передаваемые на санкционированные свалки (тонн)	-	-	-	-

Продолжение таблицы 11

<b>Городское и сельские поселения</b>		Переднебыркинское	Приозёрное	Соловьёвское	Усть-Озёрское
<b>Местоположение</b>	<b>ОКТМО</b>	76609460	76609462	76609464	76609468
	<b>Координаты административного центра</b>	50°43'56" с. ш. 116°46'56" в. д.	50°29'11" с. ш. 116°16'29" в. д.	49°54'00" с. ш. 115°43'36" в. д.	50°42'08" с. ш. 117°05'30" в. д.
Численность населения по поселению	тыс. чел.	0,777	0,491	0,694	0,5
Численность населения, проживающего в домовладениях (существующее положение): благоустроенных неблагоустроенных	тыс. чел.	0,777	0,491	0,694	0,5
Больницы	койка	-	-	-	-
Поликлиники	число посещений в день	-	-	-	-
Детские дошкольные учреждения	место	-	25	-	10
Общеобразовательные школы, ПТУ, техникумы, институты	учащиеся	90	44	90	68
Клубы, дворцы культуры, театры и кинотеатры	место	70	50	30	50

Магазины: продовольственные промтоварные	м2 торговой площади	6 50	35 -	45 -	36 -
Рынки	м2 торговой площади	-	-	-	-
Предприятия общественного питания	посадочное место	-	-	-	-
Гостиницы	место	-	-	-	-
Предприятия бытового обслуживания	сотрудники	-	-	-	-
Учреждения управления, административно-хозяйственные, правовые, научно- исследовательские и прочие	сотрудники	7	4	6	5
Общая площадь городских земель в пределах поселения (в том числе с усовершенствованным покрытием)	га (км/тыс.м2)	-	-	-	-
Промышленные предприятия	Число административных сотрудников Полученные отходы от производственной деятельности, подобные ТКО, передаваемые на санкционированные свалки (тонн)	-	-	-	-

Окончание таблицы 11

<b>Городское и сельские поселения</b>		Хада-Булакское	Цаган- Олуйское	Чиндантское	Шоноктуйское	Южное
<b>Местоположение</b>	<b>ОКТМО</b>	76609472	76609476	76609480	76609488	76609452
	<b>Координаты административного центра</b>	50°36'38" с. ш. 1 16°33'24" в. д.	50°28'11" с. ш. 117°09'30" в. д.	50°28'11" с. ш. 1 17°09'30" в. д.	50°46'22" с. ш. 1 17°16'48" в. д.	50°15'02" с. ш. 116°3 4'26" в. д.
Численность населения по поселению	тыс. чел.	0,792	0,746	0,830	368	0,716

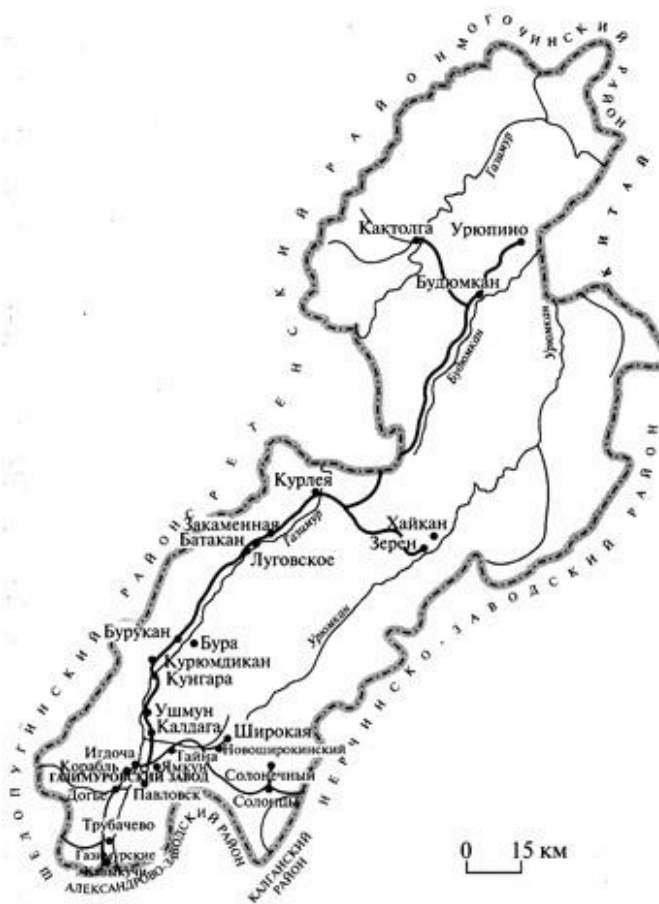
Численность населения, проживающего в домовладениях (существующее положение): благоустроенных	тыс. чел.	0,792	0,746	0,830	368	0,716
Больницы	койка	-	-	-	-	-
Поликлиники	число посещений в день	-	-	-	-	-
Детские дошкольные учреждения	место	90	15	50	-	-
Общеобразовательные школы, ПТУ, техникумы, институты	учащиеся	119	89	169	-	63
Клубы, дворцы культуры, театры и кинотеатры	место	50	60	100	20	20
Магазины: продовольственные	м2 торговой площади	87,7	22	163,9	20	200
прототоварные		-	12	-	-	-
Рынки	м2 торговой площади	-	-	-	-	-
Предприятия общественного питания	посадочное место	-	-	-	-	-
Гостиницы	место	-	-	-	-	-
Предприятия бытового обслуживания	сотрудники	-		-	-	-
Учреждения управления, административно-хозяйственные, правовые, научно-исследовательские и прочие	сотрудники	7	7	8	2	5
Общая площадь городских земель в пределах поселения (в том числе с усовершенствованным покрытием)	га (км/тыс.м2)	-	-	-	-	-
Промышленные предприятия	Число административных сотрудников Полученные отходы от производственной деятельности, подобные ТКО, передаваемые на санкционированные свалки (тонн)	-	-	-	-	-

## 1.7. Газимуро-Заводский район

**Газимуро-Заводский район** — муниципальное образование в Забайкальском крае Российской Федерации.

Район расположен на юго-востоке Забайкальского края. Район имеет границы со следующими территориями: с севера - с Могочинским районом, Сретенским районом, территория которого обрамляет Газимуро-Заводский с запада и северо-запада. На юго-западе район граничит с Шелопугинским районом, на востоке с - Нерчинско-Заводским районом. На территории района протекают 5 крупных рек, а так же имеются озера, болота.

Административный центр— село Газимурский Завод.



*Рисунок 7 - Карта-схема муниципального образования «Газимуро-Заводский район»*

Климатические условия Климат резко континентальный со средними температурами в январе -26, -28 градусов. Абсолютный минимум -48 градусов. Средняя температура июля +18 градусов, +20 градусов, абсолютный максимум +38 градусов. Количество выпадающих осадков от 300 до 500 мм.

На территории есть особо охраняемые природные территории Государственный зоологический заказник «Урюмканский», «Падь «Дубняки», «Реликтовые дубы».

На территории района медицинское обслуживание населения осуществляется центральной районной больницей и двумя участковыми больницами. В районе функционирует 15 фельдшерско- акушерских пунктов.

Промышленность представлена в основном горнодобывающим производством. ОАО «Ново-Широкинский рудник» добыча и переработка руд и песков, содержащих драгоценные металлы. ООО «Востокгеология» создание транспортной инфраструктуры для освоения минерально-сырьевых ресурсов юго- востока Забайкальского края. Ведётся строительство горно-обогачительного комбината по освоению месторождений. Также в районе много артелей, занимающихся добычей золота. Наименование месторождений Лугоканское, Быстринское, Култуминское.

Район производит заготовку и вывоз древесины и лесоматериалов, осуществляются в небольших объёмах переработка сельхозпродукции, выращивание зерновых, развивается мясомолочное животноводство. Население занимается охотой, рыбной ловлей и др. промыслами.

На территории района находятся 11 школ, 10 детских садов, 1 учреждение дополнительного образования. На территории района осуществляют деятельность различные организации и индивидуальные предприниматели. Перечень данных объектов-источников образования отходов с адресами приведен в Приложении №1 к Книге 1.

В районе расположено 19 многоквартирных домов, из них: в п. Новоширокинский - 17, в н.п. Рудник Солонечный – 2. Перечень адресов мест временного накопления отходов (контейнеров) предназначенных для обслуживания приведен в Приложении № 1 к Книге 4.

В Газимуро-Заводском районе 28 населённых пунктов в составе 9 сельских поселений.

**Таблица 12 - Перечень населенных пунктов в составе поселений**

<b>№</b>	<b>Сельские поселения</b>	<b>Административный центр</b>	<b>Количество населённых пунктов</b>
1	Сельское поселение «Батаканское» в том числе: село Батакан, село Закаменная, село Курляя, село Луговское.	село Батакан	4
2	Сельское поселение «Буруканское» в том числе: село Бурукан, село Бура, село Кунгара, село Курюмдю-кан.	село Бурукан	4
3	Сельское поселение «Газимуро-Заводское» в том числе: село Газимурский Завод, село Игдоча, село Корабль, село Павловск, село Тайна, село Ямкун.	село Газимурский Завод	6
4	Сельское поселение «Зеренское» в том числе: село Зерен, село Хайкан.	село Зерен	2
5	Сельское поселение «Кактолгинское»	село Кактолга	3

	в том числе: село Кактолга, село Будюмкан, село Урюпино.		
6	Сельское поселение «Новоширокинское» в том числе: посёлок Новоширокинский, село Широкая.	посёлок Новоширокинский	2
7	Сельское поселение «Солонеченское» в том числе: населённый пункт Рудник Солонечный, село Солонцы.	населённый пункт Рудник Солонечный	2
8	Сельское поселение «Трубачёвское» в том числе: село Трубачёво, село Газимурс-кие Кавыкучи ,село Догъё.	село Трубачёво	3
9	Сельское поселение «Ушмунское» в том числе: село Ушмун, Калдага	село Ушмун	2

Общие сведения об источниках образования в Газимуро-Заводском районе, согласно исходным данным за 2015 год представлены в таблице 13.

Данные о населенных пунктах в составе поселений указаны в таблице 12.



**Таблица 13 - Характеристика жилищного фонда и обеспеченность МО «Газимуро-Заводский район» объектами инфраструктуры, как источниками образования отходов**

Городское и сельские поселения		Батаканское	Буруканское	Газимуро-Заводское	Зеренское	Кактолгинское
Местоположение	ОКТМО	76610403	76610405	76610409	76610412	76610418
	Координаты	52°04'27" с. ш. 18°51'14" в. д.	51°50'30" с. ш. 118°31'10" в. д.	51°59'51" с. ш. 119°12'54" в. д.	52°02'04" с. ш. 119°32'50" в. д.	52°47'00" с. ш. 119°35'35" в. д.
Численность населения по поселению	тыс. чел.	0,764	0,525	4,242	0,278	0,54
Численность населения, проживающего в домовладениях (существующее положение): благоустроенных неблагоустроенных	тыс. чел.	0,764	0,525	4,242	0,278	0,54
Больницы	койка	-	-	132	-	2
Поликлиники	число посещений в день	-	10	255	-	-
Детские дошкольные учреждения	место	45	15	275	13	20
Общеобразовательные школы, ПТУ, техникумы, институты	учащиеся	107	63	545	31	50
Клубы, дворцы культуры, театры и кинотеатры	место	100	175	320	50	100
Магазины: продовольственные промтоварные	м <sup>2</sup> торговой площади	20 -	85 -	2870,3 -	10 -	120 100
Рынки	м <sup>2</sup> торговой площади	93	-	-	-	-
Предприятия общественного питания	посадочное место	-	-	135	-	-
Гостиницы	место	-	-	15	-	-
Предприятия бытового обслуживания	сотрудники	-	-	2	-	-
Учреждения управления, административно-хозяйственные, правовые, научно-исследовательские и прочие	сотрудники	4	21	131	3	4
Общая площадь городских земель в пределах поселения (в том числе с усовершенствованным покрытием)	га (км/тыс.м <sup>2</sup> )	55281	22197	954,863	6947,37	-
Промышленные предприятия	Число административных сотрудников Полученные отходы от производственной деятельности, подобные ТКО, передаваемые на санкционированные свалки (тонн)	-	-	60 1800	-	50

Городское и сельские поселения		Новоширокинское	Солонеченское	Трубачевское	Ушмунское
Местоположение	ОКТМО	76610433	76610420	76610426	76610430
	Координаты	51°34'32" с. ш. 118°38'58" в. д	51°31'06" с. ш. 118°54'01" в. д	51°24'23" с. ш. 118°12'07" в. д	51°40'42" с. ш. 118°21'26" в. д.
Численность населения по поселению	тыс. чел.	1,599	0,732	0,708	0,718
Численность населения, проживающего в домовладениях (существующее положение): благоустроенных неблагоустроенных	тыс. чел.	1,295 0,304	0,04 0,692	0,708	0,718
Численность населения, проживающего в домовладениях (на перспективу-5 лет): благоустроенных неблагоустроенных	тыс. чел.				
Больницы	койка	16	7	-	-
Поликлиники	число посещений в день	20	-	-	-
Детские дошкольные учреждения	место	127	25	27	35
Общеобразовательные школы, ПТУ, техникумы, институты	учащиеся	205	58	97	92
Клубы, дворцы культуры, театры и кинотеатры	место	80	150	7	70
Магазины: продовольственные промтоварные	м <sup>2</sup> торговой площади	168,6 180,8	110 15	408 -	210 -
Рынки	м <sup>2</sup> торговой площади	-	-	-	-
Предприятия общественного питания	посадочное место	-	-	-	-
Гостиницы	место	-	-	-	-
Предприятия бытового обслуживания	сотрудники	10	-	-	25
Учреждения управления, административно-хозяйственные, правовые, научно-исследовательские и прочие	сотрудники	41	6	18	
Общая площадь городских земель в пределах поселения (в том числе с усовершенствованным покрытием)	га (км/тыс.м <sup>2</sup> )	2985	266,6	3718	15193

Промышленные предприятия	Число административных сотрудников Полученные отходы от производственной деятельности, подобные ТКО, передаваемые на санкционированные свалки (тонн)	100	-	-	-
--------------------------	---	-----	---	---	---

## 1.8. Дульдургинский район

Дульдургинский район — муниципальное образование в Забайкальском крае Российской Федерации.

Дульдургинский район расположен в юго-западной части Забайкальского края, в 192 километрах от краевого центра, города Читы, и в 90 километрах от поселка Агинское, центра Агинского Бурятского округа. Дульдургинский административный район входит в состав Забайкальского края. Граничит на востоке с Агинским районом, на севере с Читинским и Карымским, на юге с Акшинским и Ононским, на западе с Улетовским.

Площадь территории – 7,2 тыс. км<sup>2</sup>.



*Рисунок 8 - Карта-схема муниципального образования «Дульдургинский район»*

Административный центр — село Дульдурга.

Район расположен в пределах Хэнтэй-Чикойского нагорья и Онон-Ингодинского среднегорья. Наиболее крупными орографическими единицами являются Даурский и Могойтуйский хребты, ориентированные в северо-восточном направлении. Высшая точка — гора Алханай (1662 м).

Климат резко-континентальный. Лето жаркое. Средняя температура в июле  $+16 \div +18$  С (максимальная  $+38$  С). Зима холодная, солнечная. Средняя температура в янв.  $-22 \div -24$  С (абс. минимум  $-47$  С). Осадков выпадает от 300 до 400 мм/год. Продолжительность вегетационного периода 90—150 дней.

Протекают реки Иля, Оленгуй, по южной границе — Онон. Находятся несколько минеральных источников (Угса-хай, Аршан, Урей).

Лесной фонд района занимает 366,683 тыс. га, что составляет 51,03% территории района.

На территории района находятся национальный парк «Алханай» и Дульдургинский заказник. На юго-востоке лежит слабохолмистая Приононская равнина. Имеются месторождения и проявления золота, флюорита, розового кварца, горного хрусталя, угля и др.: Дульдургинское, Тура-Илинское, Илинское, Талачинское, Ново-Зуткулейское и Урейское месторождение каменного угля.

Промышленность в основном связана с заготовкой и первичной переработкой леса. Производится переработка местного сельскохозяйственного сырья и обслуживание бытовых нужд населения. Наиболее крупным является Юго-западное предприятие электрических сетей (ЮЗПЭС). Работает ОАО «Урейский угольный разрез» Пищевая промышленность представлена отдельными цехами по переработке молока и мяса, выпечке хлеба и хлебобулочных изделий. Действуют ремонтные и строительные службы по обслуживанию автодорог, промышленных предприятий, жилья, школ.

Транспортная сеть муниципального района представлена только автомобильным транспортом. Протяженность автомобильных дорог регионального значения составляет 257,5 км. и автомобильных дорог местного значения 254,62 км.

Основной отраслью является сельское хозяйство, специализирующееся на мясомолочном животноводстве, овцеводстве, выращивании зерновых и кормовых культур.

В районе функционируют: сельскохозяйственные предприятия: СПК - 8 ед., КФХ – 10 ед., агрокооперативов – 4 ед., племенное хозяйство - 1 ед. На территории района находятся 13 школ, 13 детских садов, 4 учреждения дополнительного образования. На территории района осуществляют деятельность различные организации и индивидуальные предприниматели. Перечень данных объектов-источников образования отходов с адресами приведен в Приложении №1 к Книге 1.

В районе расположено 11 многоквартирных домов (с. Дульдурга). Перечень адресов мест временного накопления отходов (контейнеров) предназначенных для обслуживания приведен в Приложении № 1 к Книге 4.

Здравоохранение Дульдургинского района представлено: ГУЗ «Дульдургинская центральная районная больница», Онон-Токчинская сельская участковая больница, сельские врачебные амбулатории, фельдшерско-акушерские пункты.

Численность постоянного населения Дульдургинского района – 14559 человек (по состоянию на 1 января 2016 года).

Муниципальный район «Ононский район» состоит из 10 сельских поселений, которые объединяют 11 населенных пунктов.

**Таблица 14 -Перечень населенных пунктов в составе поселений**

№	Городские и сельские поселения	Административный центр	Количество населённых пунктов
1	Сельское поселение «Алханай»	село Алханай	1
2	Сельское поселение «Ара-Иля»	село Ара-Иля	1
3	Сельское поселение «Бальзино»	село Бальзино	2

	в том числе: село Бальзино, село Красноярово.		
4	Сельское поселение «Дульдурга»	село Дульдурга	1
5	Сельское поселение «Зуткулей»	село Зуткулей	1
6	Сельское поселение «Иля»	село Иля	1
7	Сельское поселение «Таптанай» в том числе: село Таптанай, хутор Бурал.	село Таптанай	2
8	Сельское поселение «Токчин»	село Токчин	1
9	Сельское поселение «Узон»	село Узон	1
10	Сельское поселение «Чиндалей»	село Чиндалей	1

Общие сведения об источниках образования отходов в Ононском районе, согласно исходным данным за 2015 год представлены в таблице 15.

Данные о населенных пунктах в составе поселений указаны в таблице 14.

**Таблица 15 - Характеристика жилищного фонда и обеспеченность МО «Дульдургинский район» объектами инфраструктуры, как источниками образования отходов**

<b>Городские и сельские поселения</b>		Алханай	Ара-Иля	Бальзино	Дульдурга	Зуткулей
<b>Местоположение</b>	<b>ОКТМО</b>	76611404	76611408	76611412	76611416	76611420
	<b>Координаты административного центра</b>	50°44'11"с.ш. 113°28'20"в.д.	50°56'10"с.ш. 113°16'23"в.д.	51°02'49"с.ш. 113°35'41"в.д.	50°41'03"с.ш. 113°35'31"в.д.	50°39'35"с.ш. 114°11'32"в.д.
Численность населения по поселению	тыс. чел.	1,095	0,321	0,812	8,209	1,805
Численность населения, проживающего в домовладениях (существующее положение): благоустроенных неблагоустроенных	тыс. чел.	1,095	0,321	0,812	8,209	1,805
Больницы	койка	-	-	-	72	-
Поликлиники	число посещений в день	-	-	5	300	40
Детские дошкольные учреждения	место	50	15	45	525	60
Общеобразовательные школы, ПТУ, техникумы, институты	учащиеся	200	44	130	1460	212
Клубы, дворцы культуры, театры и кинотеатры	место	450	50	100	280	600
Магазины: продовольственные	м <sup>2</sup> торговой площади	53	56	47	600	130
Промтоварные		-	-	18	-	-
Рынки	м <sup>2</sup> торговой площади	-	-	-	-	-
Предприятия общественного питания	посадочное место	40	-	-	40	-
Гостиницы	место	50	-	-	-	-
Предприятия бытового обслуживания	сотрудники	5	-	-	10	-
Учреждения управления, административно-хозяйственные, правовые, научно-исследовательские и прочие	сотрудники	10	5	8	166	10

Общая площадь городских земель в пределах поселения (в том числе с усовершенствованным покрытием)	га (км/тыс.м <sup>2</sup> )	137299 2	-	-	-	-
Промышленные предприятия	Число административных сотрудников Полученные отходы от производственной деятельности, подобные ТКО, передаваемые на санкционированные свалки (тонн)	10	12	7	-	10

Окончание таблицы 15						
Городские и сельские поселения		Иля	Таптанай	Токчин	Узон	Чиндалей
Местоположение	ОКТМО	76611422	76611424	76611428	76611432	76611436
	Координаты административного центра	50°50'26"с.ш. 113°35'29"в.д.	50°46'39"с.ш. 113°48'44"в.д.	50°30'42"с.ш. 114°07'51"в.д.	50°34'50"с.ш. 113°36'10"в.д.	50°34'27"с. ш. 113°53'38"в. д.
Численность населения по поселению	тыс. чел.	0,347	0,809	1,266	1,259	1,046
Численность населения, проживающего в домовладениях (существующее положение): благоустроенных неблагоустроенных	тыс. чел.	0,347	0,809	1,266	1,259	1,046
Больницы	койка	-	-	5	3	-
Поликлиники	число посещений в день	-	-	20	21	-
Детские дошкольные учреждения	место	12	70	50	75	50
Общеобразовательные школы, ПТУ, техникумы, институты	учащиеся	36	120	176	198	180
Клубы, дворцы культуры, театры и кинотеатры	место	50	250	250	250	250
Магазины: продовольственные промтоварные	м <sup>2</sup> торговой площади	52	60	40	60	126
		20	-	-	-	-
Рынки	м <sup>2</sup> торговой площади	-	-	-	-	-



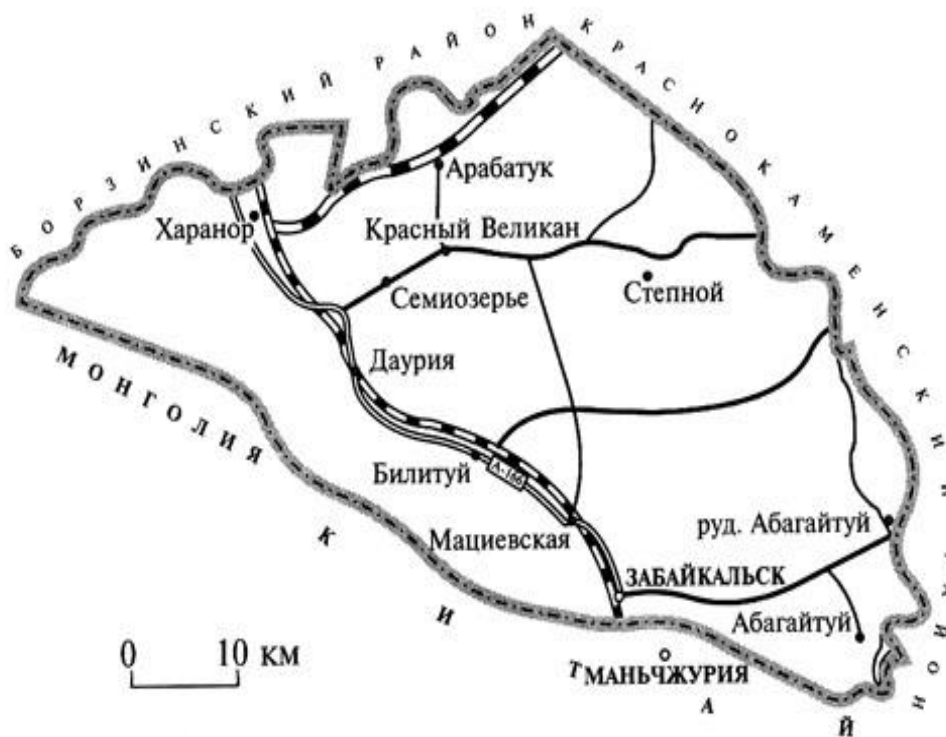
Предприятия общественного питания	посадочное место	24	-	-	-	-
Гостиницы	место	-	-	-	-	-
Предприятия бытового обслуживания	сотрудники	1	-	-	-	-
Учреждения управления, административно-хозяйственные, правовые, научно-исследовательские и прочие	сотрудники	7	11	6	7	8
Общая площадь городских земель в пределах поселения (в том числе с усовершенствованным покрытием)	га (км/тыс.м <sup>2</sup> )	-	-	-	-	-
Промышленные предприятия	Число административных сотрудников Полученные отходы от производственной деятельности, подобные ТКО, (тонн)	5	8	5	10	8

## 1.9. Забайкальский район

Забайкальский район — муниципальное образование в Забайкальском крае Российской Федерации.

Забайкальский район расположен на юго-востоке Забайкальского края. Район имеет границу с Китаем и Монголией. Основные хребты: Аргунский, Кличкинский и часть Нерчинского со средней высотой, не превышающей 900 м. На юго-востоке, по границе с Китаем, протекает р. Аргунь.

Административный центр — поселок городского типа Забайкальск.



*Рисунок 9 - Карта-схема муниципального образования «Забайкальский район»*

Климат резко-континентальный с жарким летом и холодной зимой. Средняя температура июля  $+20,6^{\circ}\text{C}$  (максимальная  $+38^{\circ}\text{C}$ ), средняя температура января  $-28 \div -30^{\circ}\text{C}$  (абс. минимум  $-43^{\circ}\text{C}$ ). Среднегодовое количество осадков не превышает 300 мм. Продолжительность вегетационного периода 150 дней и более.

С конца 1990-х, благодаря приграничному положению, усиливаются торговые связи с Китаем. Действует переход Забайкальск—Маньчжурия. Имеются предприятия по ремонту и обслуживанию железнодорожного транспорта. Производится переработка молока, выпуск хлеба и хлебобулочных изделий.

Имеются месторождения бурого угля, плавикового шпата, цеолита, базальта, и другие: Даурское, Мациевское, Абагайтуйское, Шивыртуйское, Забайкальское, Тологойском, Белектуйское, Билитуйское, Кундуйское.

К числу главных транспортных магистралей на территории Забайкальского района относится железная дорога «Чита – Забайкальск» Забайкальской железной дороги – филиала ОАО «РЖД».

Основные учреждения здравоохранения на территории района: ГУЗ «Забайкальская ЦРБ»; Участковая больница в пос. при ст. Даурия; в поселениях района находятся 7 ФАПов.

В районе функционируют 5 сельскохозяйственных предприятий. На территории района находятся 10 школ, 9 детских садов, 6 учреждения дополнительного образования. В Забайкальском районе расположено 10 гаражных кооперативов. На территории района осуществляют деятельность различные организации и индивидуальные предприниматели. Перечень данных объектов-источников образования отходов с адресами приведен в Приложении №1 к Книге 1. В районе расположено 158 многоквартирных домов, из них: в п/ст Билитуй – 3, п/ст Даурия – 13, пгт. Забайкальск – 142. Перечень адресов мест временного накопления отходов (контейнеров) предназначенных для обслуживания приведен в Приложении № 1 к Книге 4.

В Забайкальском районе 11 населённых пунктов в составе одного городского и семи сельских поселений.

**Таблица 16 - Перечень населенных пунктов в составе поселений**

№	Сельские поселения	Административный центр	Количество населённых пунктов
1	Городское поселение «Забайкальское» в том числе: посёлок городского типа Забайкальск, посёлок при станции Мацевская.	посёлок городского типа Забайкальск	2
2	Сельское поселение «Абагайтуйское»	село Абагайтуй	1
3	Сельское поселение «Билитуйское»	посёлок железнодорожной станции Билитуй	1
4	Сельское поселение «Даурское»	посёлок железнодорожной станции Даурия	1
5	Сельское поселение «Красновеликанское» в том числе: село Арабатук, посёлок Красный Великан, посёлок сельского типа Семиозёрье	посёлок Красный Великан	3
6	Сельское поселение «Рудник-Абагайтуйское»	населённый пункт Рудник Абагайтуй	1
7	Сельское поселение «Степное»	посёлок Степной	1
8	Сельское поселение «Черно-Озёрское»	посёлок железнодорожной станции Харанор	1

Общие сведения об источниках образования в Забайкальском районе, согласно исходным данным за 2015 год представлены в таблице 17.

Данные о населенных пунктах в составе поселений указаны в таблице 16.

**Таблица 17 - Характеристика жилищного фонда и обеспеченность МО «Забайкальский район» объектами инфраструктуры, как источниками образования отходов**

Городское и сельские поселения		Забайкальское	Абагайтуйское	Билитуйское	Даурское
Местоположение	ОКТМО	76612151	76612405	76612415	76612425
	Координаты административного центра	49°39'05" с. ш. 117° 19'37" в. д	49°35'08" с. ш. 117° 49'59" в. д	49°49'40" с. ш. 117° 07'06" в. д.	49°55'31" с. ш. 116° 50'00" в. д.
Численность населения по поселению	тыс. чел.	13,007	0,564	1,55	4,064
Численность населения, проживающего в домовладениях (существующее положение): благоустроенных	тыс. чел.	6,571		0,458	2,007
		неблагоустроенных	6,436	0,564	1,092
Больницы	койка	75	-	-	-
Поликлиники	число посещений в день	325	-	-	-
Детские дошкольные учреждения	место	835	40	40	140
Общеобразовательные школы, ПТУ, техникумы, институты	учащиеся	1828	69	227	607
Клубы, дворцы культуры, театры и кинотеатры	место	220	300	400	50
Магазины: продовольственные	м <sup>2</sup> торговой площади	1516,9	55,0	139,3	208
		промтоварные	6278,7	-	25
Рынки	м <sup>2</sup> торговой площади	74	-	-	-
Предприятия общественного питания	посадочное место	1100	-	20	25
Гостиницы	место	150	-	-	-
Предприятия бытового обслуживания	сотрудники	100	-	3	5
Учреждения управления, административно-хозяйственные, правовые, научно-исследовательские и прочие	сотрудники	500	35	70	200
Общая площадь городских земель в пределах поселения (в том числе с усовершенствованным покрытием)	га (км/тыс.м <sup>2</sup> )	-	-	-	-
Промышленные предприятия	Число административных сотрудников	-	-	-	-
	Полученные отходы от производственной деятельности, подобные ТКО, передаваемые на санкционированные свалки (тонн)	-	-	-	-
		-	-	-	-

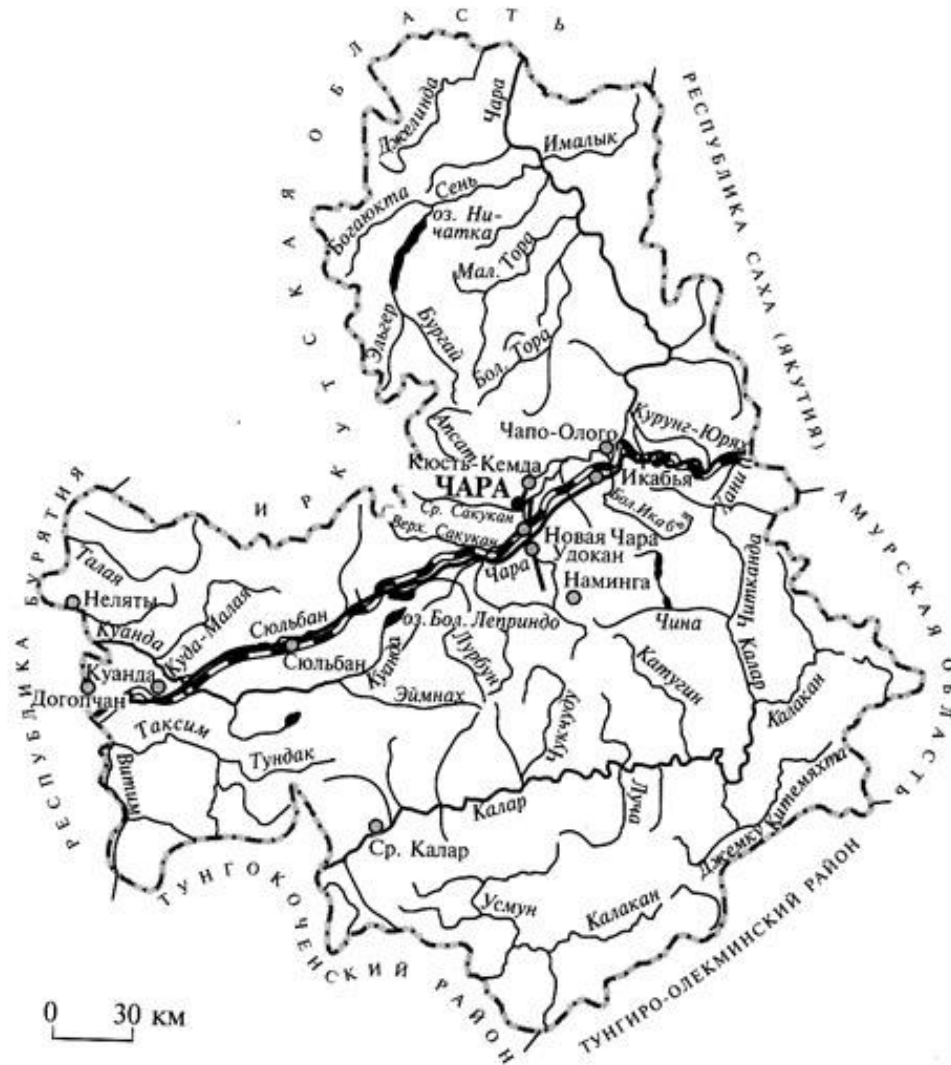
<b>Городское и сельские поселения</b>		Красновеликанское	Рудник-Абагайтуйское	Степное	Черно-Озёрское
<b>Местоположение</b>	<b>ОКТМО</b>	76612420	76612410	76612445	76612455
	<b>Координаты административного центра</b>	50°04'40" с. ш. 117°03'36" в. д.	49°42'18" с. ш. 117°53'20" в. д.	50°00'45" с. ш. 117°28'12" в. д.	50°06'59" с. ш. 116°40'55" в. д.
Численность населения по поселению	тыс. чел.	0,52	0,246	0,472	0,991
Численность населения, проживающего в домовладениях (существующее положение): благоустроенных неблагоустроенных	тыс. чел.	0,52	0,246	0,472	0,991
Больницы	койка	-	-	-	-
Поликлиники	число посещений в день	-	-	-	-
Детские дошкольные учреждения	место	-	-	-	40
Общеобразовательные школы, ПТУ, техникумы, институты	учащиеся	70	11	54	89
Клубы, дворцы культуры, театры и кинотеатры	место	144	-	150	104
Магазины: продовольственные промтоварные	м2 торговой площади	-	37,0 -	65,0 -	26 106
Рынки	м2 торговой площади	-	-	-	-
Предприятия общественного питания	посадочное место	-	-	-	-
Гостиницы	место	-	-	-	-
Предприятия бытового обслуживания	сотрудники	-	-	-	2
Учреждения управления, административно-хозяйственные, правовые, научно-исследовательские и прочие	сотрудники	42	20	38	65
Общая площадь городских земель в пределах поселения (в том числе с усовершенствованным покрытием)	га (км/тыс.м2)	-	-	-	-

Промышленные предприятия	Число административных сотрудников	-	-	-	-
	Полученные отходы от производственной деятельности, подобные ТКО, передаваемые на санкционированные свалки (тонн)	-	-	-	-

## 1.10. Каларский район

**Каларский район** — муниципальное образование в Забайкальском крае Российской Федерации.

Муниципальный район «Каларский район» размещается на севере Забайкальского края, занимает территорию 56 600 км<sup>2</sup>. На севере граничит с Якутией, на востоке с Амурской областью, на северо-западе с Иркутской областью, на западе с республикой Бурятия, на юге с двумя районами Забайкальского края Тунгокоченским и Тунгиро-Олёкминском.



*Рисунок 10 - Карта-схема муниципального образования «Каларский район»*

Административный центр — село Чара.  
Каларский район приравнен к районам Крайнего Севера.

Для рельефа типично чередование высоких хребтов (до 3000 м) (хребет Кодар, хребет Удокан и др.), нагорий (Патомское, Олёкмо-Чарское) и обширных, глубоких межгорных котловин (Чарская, Муйская впадины).

На территории района находится самое глубокое озеро в Забайкальском крае Ничатка, а также уникальные для Забайкалья Чарские Пески, Ледники Кодара, Елово-чозениевая роща, полюс холода (метеостанция «имени XI лет Октября») и полюс снега «Чина».

Район богат месторождениями полезных ископаемых: Апсатское месторождение каменного угля, Бурпалинское месторождение меди, Катугинское криолит-редкоземельно-редкометалльное месторождение, Китемяхтинская золотоносная россыпь, Олондинское месторождение лития, Удоканское месторождение меди, Чинейское месторождение железо-титан-ванадиевых и медных руд, Читкандинское месторождение каменного угля, Южно-Сулуматское месторождение железа и др. Имеются выходы термальных минеральных вод.

Распространена сплошная многолетняя мерзлота большой мощности, залегающая на равнинных участках близко к поверхности.

Много рек и озёр, в их питании существенна роль талых вод и многочисленных снежников. На западе протекает река Витим, в центральной и северной части — река Чара с притоками, в южной и западной части района — притоки Витима (Калар, Конда, Сьюльбан). Много озёр — Малое и Большое Леприндо, Леприндокан, Ничатка, Чкаловское и др.

С юго-запада на северо-восток по территории района проходит Восточно-Сибирская железнодорожная магистраль, протяженностью 330 км, по которой осуществляется связь с другими регионами России. С краевым центром г. Чита район связан авиалинией. Сообщение выполняется самолетами типа АН-24.

Ведущее значение в экономике района играло оленеводство. Олени обеспечивали пропитание и передвижение по северной тайге местных жителей, многочисленных научных экспедиций.

Развиваются отрасли недропользования, ведётся добыча каменного угля и других ископаемых, идёт подготовка к освоению месторождений полезных ископаемых.

На территории района находятся 3 школы, 2 детских сада, 3 учреждения дополнительного образования и осуществляют деятельность малые предприятия. В Каларском районе расположено 4 гаражных кооператива. Перечень данных объектов-источников образования отходов с адресами приведен в Приложении №1 к Книге 1.

В районе расположено 83 многоквартирных домов, из них: в п. ж. ст. Икабья - 10, в п. жд. ст. Куанда - 47, в пгт. Новая Чара - 22, с. Чара - 4. Перечень адресов мест временного накопления отходов (контейнеров) предназначенных для обслуживания приведен в Приложении № 1 к Книге 4.

В Каларском районе 9 населённых пункта в составе 1 городского и 4 сельских поселений.

**Таблица 18 - Перечень населенных пунктов в составе поселений**

№	Городское и сельские поселения	Административный центр	Количество населённых пунктов
1	Городское поселение «Новочарское», в том числе:	пгт. Новая Чара	2



	пгт Новая Чара, посёлок Удокан.		
2	Сельское поселение «Икабьинское»	п. ж. ст. Икабья	1
3	Сельское поселение «Куандинское», в том числе: посёлок железнодорожной станции Куанда, село Неляты.	п. жд. ст. Куанда	2
4	Сельское поселение «Чапо-Ологское»	село Чапо-Ологское	1
5	Сельское поселение «Чарское»	село Чара	1
6	Межселенная территория		1

Общие сведения об источниках образования отходов в Каларском районе, согласно исходным данным за 2015 год представлены в таблице 19.

**Таблица 19 - Характеристика жилищного фонда и обеспеченность МО «Каларский район» объектами инфраструктуры, как источниками образования отходов**

<b>Городские и сельские поселения</b>		Новочарское	Икабьинское	Куандинское	Чапо-Ологское	Чарское
<b>Местоположение</b>	<b>ОКТМО</b>	76615156	76615405	76615407	76615433	76615444
	<b>Координаты административного центра</b>	56°47'43'' с. ш. 118°15'15'' в. д.	56°59'25'' с. ш. 118°46'02'' в. д.	56°19'33'' с. ш. 116°05'28'' в. д.	57°04'32'' с. ш. 118°49'22'' в. д.	56°54'10'' с. ш. 118°15'31'' в. д.
Численность населения по поселению	тыс. чел.	4,1	0,530	1,565	0,136	2,477
Численность населения, проживающего в домовладениях (существующее положение): благоустроенных неблагоустроенных	тыс. чел.	4,1	0,530	1,565	0,136	2,477
Больницы	койка	40	-	-	-	50
Поликлиники	число посещений в день	335	-	-	-	-
Детские дошкольные учреждения	место	350	55	150	20	135
Общеобразовательные школы, ПТУ, техникумы, институты	учащиеся	666	93	232	-	261
Клубы, дворцы культуры, театры и кинотеатры	место	300	50	150	30	300
Магазины: продовольственные промтоварные	м <sup>2</sup> торговой площади	123,89 1505,37	213,56 -	250 -	15 -	276,1 -
Рынки	м <sup>2</sup> торговой площади	-	-	-	-	-
Предприятия общественного питания	посадочное место	454	-	-	-	-
Гостиницы	место	38	-	-	-	-
Предприятия бытового обслуживания	сотрудники	35	-	-	-	-
Учреждения управления, административно-хозяйственные, правовые, научно-исследовательские и прочие	сотрудники	182	3	8	3	99
Общая площадь городских земель в пределах поселения (в том числе с усовершенствованным покрытием)	га (км/тыс.м <sup>2</sup> )	14180,9097 га	1460га		44,05га	-

Промышленные предприятия	Число административных сотрудников Полученные отходы от производственной деятельности, подобные ТКО, передаваемые на санкционированные свалки (тонн)	6				-
--------------------------	---	---	--	--	--	---

<b>Городские и сельские поселения</b>		Окончание таблицы 19
<b>Местоположение</b>	<b>ОКТМО</b>	Межселенная территория
	<b>Координаты административного центра</b>	76615701
Численность населения по поселению	тыс. чел.	0,024
Численность населения, проживающего в домовладениях (существующее положение): благоустроенных неблагоустроенных	тыс. чел.	0,024
Больницы	койка	-
Поликлиники	число посещений в день	-
Детские дошкольные учреждения	место	-
Общеобразовательные школы, ПТУ, техникумы, институты	учащиеся	-
Клубы, дворцы культуры, театры и кинотеатры	место	-
Магазины: продовольственные промтоварные	м <sup>2</sup> торговой площади	-
Рынки	м <sup>2</sup> торговой площади	-
Предприятия общественного питания	посадочное место	-
Гостиницы	место	-
Предприятия бытового обслуживания	сотрудники	-
Учреждения управления, административно-хозяйственные, правовые, научно-исследовательские и прочие	сотрудники	-
Общая площадь городских земель в пределах поселения (в том числе с усовершенствованным покрытием)	га (км/тыс.м <sup>2</sup> )	-
Промышленные предприятия	Число административных сотрудников Полученные отходы от производственной	-

	деятельности, подобные ТКО, передаваемые на санкционированные свалки (тонн)	
--	--	--

## 1.11. Калганский район

**Калганский район** — муниципальное образование в Забайкальском крае Российской Федерации.

Калганский район расположен в юго-восточной части Забайкальского края, занимает территорию в 3,233 тыс. кв. км. Граничит на севере и северо-востоке с Нерчинско - Заводским районом, на севере – с Газимуро - Заводским районом, на северо-западе и западе - с Александрово -Заводским районом, на юге - с Приаргунским районом, на востоке (по р.Аргунь) - с Китаем. Из общей протяженности границ более 340 км около 40 км приходится на границу с зарубежным государством, что дает определенные выгоды для экономико-географического положения района.

Административный центр — село Калга.



*Рисунок 11 - Карта-схема муниципального образования «Калганский район»*

Климат: резко континентальный. Безморозный период: 110 – 120 дней. Средняя температура июля в полдень: +18 - +20 градусов 0С. Абсолютный максимум температур: +40 0С.

Имеются месторождения золота, висмута, железа, цинка, свинца, мышьяка, меди и другие: Богомолковское, Средняя – Борзя, Железный кряж, Нижняя – Борзя, Кадаинское хвостохранилище.

Осуществляется переработка сельхозсырья, производство хлеба и хлебобулочных изделий. Сельхозпредприятия специализируются на овцеводстве, выращивании зерновых. Сельскохозяйственное производство ведут: ОАО «Буринское», Производственный кооператив «Ленинский путь», Колхоз «Доновский» Сельскохозяйственный производственный кооператив «Победа», Сельхозкооператив «Рассвет», Коопхоз «Запокровский», Совхоз «Верхне-Калгуканский».

Здравоохранение района представлено: в виде 10 ФАП, ГУЗ Калганская районная больница.

На территории района находится 9 общеобразовательных школ, 8 детских садов. 2 учреждения дополнительного образования, функционируют: сельскохозяйственные предприятия.

На территории района осуществляют деятельность различные организации и индивидуальные предприниматели. Перечень данных объектов-источников образования отходов с адресами приведен в Приложении №1 к Книге 1.

В районе расположено 28 многоквартирных домов, из них: в с. Кадая - 20, в с. Калга – 8. Перечень адресов мест временного накопления отходов (контейнеров) предназначенных для обслуживания приведен в Приложении № 1 к Книге 4.

В Калганском районе 13 населённых пунктов в составе 11 сельских поселений.

**Таблица 20 - Перечень населенных пунктов в составе поселений.**

№	Сельские поселения	Административный центр	Количество населённых пунктов
1	Сельское поселение «Буринское»	село Бура	1
2	Сельское поселение «Верхне-Калгуканское»	село Верхний Калгукан	1
3	Сельское поселение «Доновское»	село Доно	1
4	Сельское поселение «Кадаинское» в том числе: село Кадая, село Калга	село Кадая	2
5	Сельское поселение «Калганское»	село Калга	1
6	Сельское поселение «Козловское»	село Козлово	1
7	Сельское поселение «Нижне-Калгуканское»	село Нижний Калгукан	1
8	Сельское поселение «Средне-Борзинское»	село Средняя Борзя	1
9	Сельское поселение «Чингильтуйское»	село Чингильтуй	1
10	Сельское поселение «Чупровское»	село Чупрово	1
11	Сельское поселение «Шивиинское» в том числе: село Запокровский, село Шивия	село Шивия	2

Общие сведения об источниках образования в Калганском районе, согласно исходным данным за 2015 год представлены в таблице 21.

Данные о населенных пунктах в составе поселений указаны в таблице 20.

**Таблица 21 - Характеристика жилищного фонда и обеспеченность МО «Калганский район» объектами инфраструктуры, как источниками образования отходов**

Городское и сельские поселения		Буринское	Верхне-Калгуканское»	Доновское	Кадаинское	Калганское
Местоположение	ОКТМО	76618411	76618414	76618422	76618430	76618433
	Координаты административного центра	50°45'16" с. ш. 11 9°26'41" в. д.	50°48'55" с. ш. 1 18°46'50" в. д.	50°53'35" с. ш. 11 8°35'32" в. д.	50°55'40" с. ш. 1 19°18'00" в. д.	50°55'36" с. ш. 118°54'04" в. д.
Численность населения по поселению	тыс. чел.	0,546	0,315	0,74	0,974	3,491
Численность населения, проживающего в домовладениях (существующее положение): благоустроенных неблагоустроенных	тыс. чел.	0,546	0,315	0,74	0,210 0,764	0,218 3,273
Больницы	койка	1	-	-	-	15
Поликлиники	число посещений в день	-	-	-	15	250
Детские дошкольные учреждения	место	30	-	30	20	170
Общеобразовательные школы, ПТУ, техникумы, институты	учащиеся	70	18	96	92	479
Клубы, дворцы культуры, театры и кинотеатры	место	100	40	150	160	180
Магазины: продовольственные промтоварные	м <sup>2</sup> торговой площади	30 30	90 -	120 -	160 69	283 120
Рынки	м <sup>2</sup> торговой площади	-	-	-	-	-
Предприятия общественного питания	посадочное место	-	-	-	-	60
Гостиницы	место	-	-	-	-	15
Предприятия бытового обслуживания	сотрудники	-	-	-	-	65
Учреждения управления, административно-хозяйственные, правовые, научно-исследовательские и прочие	сотрудники	3	8	11	15	280
Общая площадь городских земель в пределах поселения (в том числе с усовершенствованным покрытием)	га (км/тыс.м <sup>2</sup> )	-	-	-	-	-



Промышленные предприятия	Число административных сотрудников	-	-	-	20	-
	Полученные отходы от производственной деятельности, подобные ТКО, передаваемые на санкционированные свалки (тонн)	-	-	-	-	-
		-	-	-	-	-

Окончание таблицы 19							
Городское и сельские поселения		Козловское	Нижне-Калгуканское	Средне-Борзинское	Чингильтуйское	Чупровское	Шивинское
Местоположение	ОКТМО	76618444	76618455	76618466	76618477	76618488	76618490
	Координаты административного центра	51°12'25" с. ш. 55'58" в. д	50°44'43" с. ш. 11 8°54'13" в. д.	50°54'47" с. ш. 11 9°29'03" в. д	50°47'48" с. ш. 1 19°02'09" в. д	50°59'14" с. ш. 118°59'49" в. д	50°53'06" с. ш. 119°07'03" в. д
Численность населения по поселению	тыс. чел.	0,176	0,734	0,484	0,426	0,448	0,223
Численность населения, проживающего в домовладениях (существующее положение): благоустроенных неблагоустроенных	тыс. чел.	0,176	0,734	0,484	0,426	0,448	0,223
Больницы	койка	-	-	-	-	-	-
Поликлиники	число посещений в день	-	-	-	-	-	-
Детские дошкольные учреждения	место	12	30	30	25	20	-
Общеобразовательные школы, ПТУ, техникумы, институты	учащиеся	10	200	150	34	70	6
Клубы, дворцы культуры, театры и кинотеатры	место	50	250	170	120	130	50
Магазины: продовольственные промтоварные	м2 торговой площади	8,6	262,7	70	104	150	27
Рынки	м2 торговой площади	-	-	-	-	-	-
Предприятия общественного питания	посадочное место	-	-	-	-	-	-
Гостиницы	место	-	-	-	-	-	-

Предприятия бытового обслуживания	сотрудники	-	-	-	-	-	-
Учреждения управления, административно-хозяйственные, правовые, научно-исследовательские и прочие	сотрудники	2	7	3	4	3	2
Общая площадь городских земель в пределах поселения (в том числе с усовершенствованным покрытием)	га (км/тыс.м2)	-	-	-	-	-	-
Промышленные предприятия	Число административных сотрудников Полученные отходы от производственной деятельности, подобные ТКО, передаваемые на санкционированные свалки (тонн)	-	-	-	-	-	-

## 1.12. Муниципальное образование «Карымский район»

**Карымский район** — муниципальное образование в Забайкальском крае Российской Федерации.

Муниципальный район «Карымский район» расположен в центральной части Забайкальского края, занимает территорию 8160 км<sup>2</sup>. На западе район граничит с Читинским районом, на юге с Дульдургинским, Агинским, Могойтуйским районами, на востоке – с Шилкинским, на севере — с Тунгокоченским районом.



*Рисунок 12 - Карта-схема муниципального образования «Карымский район»*

Административный центр — поселок городского типа «Карымское».

Район занимает межгорные равнины и среднегорья, расположенные в бассейне р. Ингода.

Имеются месторождения: Кадахтинское месторождение строительного камня, Карымское месторождение кирпичного глинистого сырья, Тыргетуйское месторождение сурьмы, золотоносные россыпи по р. Тура, Сыпчугурское месторождение золота и др. Большую ценность представляют холодные минеральные источники Дарасун, Олентуй.

Основой экономики развития района являются железнодорожный транспорт и машиностроение, представленное ОАО «Дарасунский завод горного оборудования», выпускающим породопогрузочные машины, пневмодвигатели, бурильные шахтные установки, запасные части к сельскохозяйственному оборудованию. Станция Карымское — крупный железнодорожный узел. Осуществляется заготовка и вывоз древесины, производство лесоматериалов, мебели, строительных материалов. Действуют Карымский лесхоз и Карымский сельский лесхоз. Сельхозпредприятия района входят в пригородную зону, обеспечивая население Читы цельным молоком, овощами и картофелем, выращиваются зерновые. Сельхозпроизводство ведут кооперативное хозяйство «Талачинский» (с. Нарын-Талача), МУП «Тыргетуйское» (с.Тыргетуй), «Родина» (с. Адриановка), ТОО «Искра» (пгт Дарасун) и др.

С запада на восток район пересекает Забайкальская железнодорожная магистраль, протяженностью 150 км, по которой осуществляются основные грузовые и пассажирские перевозки.

В настоящее время в районе функционируют 18 школ, 17 детских садов, в том числе Детская школа искусств в посёлке Карымское, 4 больницы и 17 фельдшерско-акушерских пунктов. В Карымском районе расположен 1 гаражный кооператив.

На территории района осуществляют деятельность различные организации и индивидуальные предприниматели. Перечень данных объектов-источников образования отходов с адресами приведен в Приложении №1 к Книге 1.

В районе расположено 152 многоквартирных дома, из них: в пгт Дарасун - 20, в пгт Карымское - 121, в пгт Курорт-Дарасун - 7, с. Урульга - 4. Перечень адресов мест временного накопления отходов (контейнеров) предназначенных для обслуживания приведен в Приложении № 1 к Книге 4.

В Карымском районе 29 населённых пункта в составе 3 городских и 10 сельских поселений.

**Таблица 22 - Перечень населенных пунктов в составе поселений**

№	Городское и сельские поселения	Административный центр	Количество населённых пунктов
1	Городское поселение «Дарасунское»	пгт Дарасун	1
2	Городское поселение «Карымское»	пгт Карымское	1
3	Городское поселение «Курорт-Дарасунское», в том числе: село Каланга, пгт Курорт-Дарасун.	пгт Курорт-Дарасун	2
4	Сельское поселение «Адриановское», в том числе: посёлок станции Адриановка, посёлок станции Седловая.	п. ст. Адриановка	2
5	Сельское поселение «Большетурунское»	Тура село Большая	1
6	Сельское поселение «Жимбиринское», в том числе: село Жимбира,	село Жимбира	2

	село Солонцово.		
7	Сельское поселение «Кадахтинское», в том числе: село Золотуево село Кадахта, село Северная Кадахта.	село Кадахта	3
8	Сельское поселение «Кайдаловское», в том числе: село Атамановка, село Кайдалово, село Подлесное, посёлок станции Тарская, село Усть-Нацигун.	село Кайдалово	5
9	Сельское поселение «Маякинское», в том числе: село Зубковщина, село Маяки, посёлок Олентуй.	село Маяки	3
10	Сельское поселение «Нарын-Талачинское», в том числе: село Верхняя Талача, село Нарын-Талача, село Средняя Талача.	село Нарын-Талача	3
11	Сельское поселение «Новодоронинское»	село Новодоронинск	1
12	Сельское поселение «Тыргетуйское», в том числе: село Кумахта, село Тыргетуй , село Шара-Горохон.	село Тыргетуй	3
13	Сельское поселение «Урульгинское», в том числе: село Поселье, село Урульга.	село Урульга	2

Общие сведения об источниках образования отходов в Карымском районе, согласно исходным данным за 2015 год представлены в таблице 23.

**Таблица 23 - Характеристика жилищного фонда и обеспеченность МО «Карымский район» объектами инфраструктуры, как источниками образования отходов**

<b>Городские и сельские поселения</b>		Карымское	Дарасунское	Курорт-Дарасунское	Адриановское	Большетури нское
<b>Местоположение</b>	<b>ОКТМО</b>	76620151	76620153	76620157	76620405	76620409
	<b>Координаты административного центра</b>	51°36'54'' с. ш. 114°20'59'' в. д.	51°38'59'' с. ш. 113°58'07'' в. д.	51°11'00'' с. ш. 113°42'00'' в. д.	51°33'56'' с. ш. 114°31'06'' в. д.	51°37'56'' с. ш. 114°05'16'' в. д.
Численность населения по поселению	тыс. чел.	12,5	7,51	3,194	1,2	1,115
Численность населения, проживающего в домовладениях (существующее положение):	тыс. чел.					
благоустроенных		4,9	2,2	2,0		0,551
неблагоустроенных		7,6	5,3	1,194	1,2	0,564
Больницы	койка	135	46	13	-	-
Поликлиники	число посещений в день	180	300	-	22	-
Детские дошкольные учреждения	место	720	370	80	-	40
Общеобразовательные школы, ПТУ, техникумы, институты	учащиеся	1973	1070	418	176	-
Клубы, дворцы культуры, театры и кинотеатры	место	788	400	-	160	-
Магазины:	м <sup>2</sup> торговой площади					
продовольственные		884,8	1350	1800	183	265
промтоварные		3439,61	720	-	108	-
Рынки	м <sup>2</sup> торговой площади	527,4	682,6	-	-	-
Предприятия общественного питания	посадочное место	670	80	-	-	100
Гостиницы	место	-	-	-	-	-
Предприятия бытового обслуживания	сотрудники	49	12	-	-	-
Учреждения управления, административно-хозяйственные, правовые, научно-исследовательские и прочие	сотрудники	277	318	13	2	4
Общая площадь городских земель	га	49224,2	147,27	209	-	-

в пределах поселения (в том числе с усовершенствованным покрытием)	(км/тыс.м <sup>2</sup> )		15 rv			
Промышленные предприятия	Число административных сотрудников Полученные отходы от производственной деятельности, подобные ТКО, передаваемые на санкционированные свалки (тонн)	320 10 000	267 10	-	-	-

Продолжение таблицы 23

Городские и сельские поселения		Жимбиринское	Кадахтинское	Кайдаловское	Маякинское	Нарын - Талачинское
Местоположение	ОКТМО	76620420	76620425	76620430	76620435	76620440
	Координаты административного центра	51°31'03'' с. ш. 114°00'51'' в. д.	51°36'40'' с. ш. 114°15'08'' в. д.	51°38'05'' с. ш. 114°34'54'' в. д.	51°28'42'' с. ш. 114°19'47'' в. д.	51°55'50'' с. ш. 114°51'42'' в. д.
Численность населения по поселению	тыс. чел.	0,44	1,11	1,325	0,701	1,287
Численность населения, проживающего в домовладениях (существующее положение): благоустроенных неблагоустроенных	тыс. чел.	0,44	1,11	1,325	0,701	1,287
Больницы	койка	-	-	-	-	-
Поликлиники	число посещений в день	-	-	-	-	-
Детские дошкольные учреждения	место	-	40	20	-	-
Общеобразовательные школы, ПТУ, техникумы, институты	учащиеся	50	120	79	79	144
Клубы, дворцы культуры, театры и кинотеатры	место	100	80	50	-	30
Магазины: продовольственные	м <sup>2</sup> торговой площади	62	206,1	55	72	86

промтоварные		-	-	-	-	-
Рынки	м <sup>2</sup> торговой площади	-	-	-	-	-
Предприятия общественного питания	посадочное место	-	-	-	-	-
Гостиницы	место	-	-	-	-	-
Предприятия бытового обслуживания	сотрудники	-	-	-	-	-
Учреждения управления, административно-хозяйственные, правовые, научно-исследовательские и прочие	сотрудники	3	4	3	2	1
Общая площадь городских земель в пределах поселения (в том числе с усовершенствованным покрытием)	га (км/тыс.м <sup>2</sup> )	-	-	-	-	
Промышленные предприятия	Число административных сотрудников Полученные отходы от производственной деятельности, подобные ТКО, передаваемые на санкционированные свалки (тонн)	-	-	-	-	

Окончание таблицы 23

<b>Городские и сельские поселения</b>		Новодоронинское	Тыргетуйское	Урульгинское
<b>Местоположение</b>	<b>ОКТМО</b>	76620445	76620450	76620455
	<b>Координаты административного центра</b>	51°32'10'' с. ш. 113°51'40'' в. д.	51°26'42'' с. ш. 113°47'32'' в. д.	51°46'12'' с. ш. 114°47'46'' в. д.
Численность населения по поселению	тыс. чел.	0,46	1,488	3,5
Численность населения, проживающего в домовладениях (существующее положение): благоустроенных неблагоустроенных	тыс. чел.	0,46	1,488	3,5



Больницы	койка	-	-	20
Поликлиники	число посещений в день	-	-	70
Детские дошкольные учреждения	место	-	54	112
Общеобразовательные школы, ПТУ, техникумы, институты	учащиеся	-	230	500
Клубы, дворцы культуры, театры и кинотеатры	место	-	70	-
Магазины: продовольственные промтоварные	м <sup>2</sup> торговой площади	-	200 -	260 980
Рынки	м <sup>2</sup> торговой площади	-	-	-
Предприятия общественного питания	посадочное место	-	-	-
Гостиницы	место	-	-	-
Предприятия бытового обслуживания	сотрудники	-	-	-
Учреждения управления, административно-хозяйственные, правовые, научно-исследовательские и прочие	сотрудники	3	-	4
Общая площадь городских земель в пределах поселения (в том числе с усовершенствованным покрытием)	га (км/тыс.м <sup>2</sup> )	-	-	-
Промышленные предприятия	Число административных сотрудников Полученные отходы от производственной деятельности, подобные ТКО, передаваемые на санкционированные свалки (тонн)	-	-	-

### 1.13. Город Краснокаменск и Краснокаменский район

Город Краснокаменск и Краснокаменский район — муниципальное образование в Забайкальском крае Российской Федерации.

Краснокаменский район расположен на юго-востоке Забайкальского края, занимает территорию общей площадью 5,3 тыс. км<sup>2</sup> и граничит с Борзинским, Забайкальским, Приаргунским, Александрово-Заводским районами Забайкальского края, Автономным районом Внутренняя Монголия, КНР.



**Рисунок 13 - Карта-схема муниципального образования «Город Краснокаменск и Краснокаменский район»**

Административный центр — город Краснокаменск.

Рельеф большей части территории низкогорный, распространены холмисто-увалистые и мелкосопочные равнины, низкогорья, разьединенные обширными понижениями и сухими впадинами.

Климат резко-континентальный с жарким коротким летом и продолжительной холодной зимой. Весна и начало лета в основном засушливы, весной часты пыльные бури. Средняя температура в июле  $+18 \div +20$  С (максимальная  $+38$  С), в январе  $-22 \div -26$  С (абс. минимум  $-47$  С). Годовое количество осадков не превышает 200—300 мм. Протекает река

Аргунь и её приток р. Урулюнгуй. Основными и наиболее ценными почвами являются черноземы: среднемощные мало-, среднегумусные и луговые, а также глубокопромерзающие и каштановые. Почвы часто засолены.

Район обладает большим минеральным и сельскохозяйственным ресурсным потенциалом. Имеются: Талан-Гозагорское месторождение шабазитсодержащих пород, Стрельцовское месторождение урана, Уртуйское месторождение бурых углей, Уртуйское месторождение флюорита и др.

По уровню промышленного производства муниципальный район занимает 3 место в крае (11 % от общего объема промышленного производства по краю).

Это ПАО «Приаргунское производственное горно-химическое объединение» - добыча и переработка природного урана, добыча угля, выработка электро- и теплоэнергии, серной кислоты, строительной извести; ЗАО «Завод железобетонных изделий» - выпуск строительных материалов; ООО «Мясокомбинат «Даурский» - производство готовых и консервированных продуктов из мяса, мяса птицы, мясных субпродуктов и крови животных; УМП «Жилищно-коммунальное управление» - осуществляет обслуживание жилищного фонда городского поселения «Город Краснокаменск», обслуживание внешних тепловых, электрических, водопроводных и канализационных сетей, оказывает услуги по уборке и озеленению городских территорий, обслуживанию сетей уличного освещения.

Сельскохозяйственные предприятия занимаются выращиванием зерновых культур, овощей, производством молока, мяса, шерсти.

Связь между населенными пунктами, с районным центром (городом Краснокаменском) и с краевым центром (городом Читой) осуществляется автомобильным и железнодорожным транспортом. Основная дорожная сеть представлена дорогами регионального значения, протяженностью 199 км, автомобильными дорогами общего пользования местного значения, общей протяженностью 135,28 км.

С августа 2013 года восстановлено авиасообщение по маршруту: Чита-Краснокаменск и обратно. Перелеты осуществляются на 9 местном самолете Cessna.

В районе функционируют 22 дошкольных образовательных учреждений, 16 средних и 6 учреждений дополнительного образования. Подготовка квалифицированных рабочих, специалистов среднего звена осуществляется в 3 профессионально - образовательных учреждениях, в том числе в медицинском колледже.

В Краснокаменском районе расположено 27 гаражных кооперативов. На территории района осуществляют деятельность различные организации и индивидуальные предприниматели. Перечень данных объектов-источников образования отходов с адресами приведен в Приложении №1 к Книге 1.

В районе расположено 203 многоквартирных дома (город Краснокаменск). Перечень адресов мест временного накопления отходов (контейнеров) предназначенных для обслуживания приведен в Приложении № 1 к Книге 4.

Основные учреждения здравоохранения на территории района: ГУЗ «Краевая больница № 4», ФГУЗ «Медико-санитарная часть № 107», ГУЗ "Краевой детский санаторий для лечения туберкулеза". В поселениях района находятся 11 ФАПов.

Численность постоянного населения Краснокаменского района – 60197 человек (по состоянию на 1 января 2016 года).

В Краснокаменском районе 15 населённых пунктов в составе одного городского и девяти сельских поселений:

**Таблица 24 -Перечень населенных пунктов в составе поселений**

<b>№</b>	<b>Городские и сельские поселения</b>	<b>Административный центр</b>	<b>Количество населённых пунктов</b>
1	Городское поселение «Краснокаменское» в том числе: город Краснокаменск, посёлок Октябрьский.	город Краснокаменск	2
2	Сельское поселение «Богдановское»	село Богдановка	1
3	Сельское поселение «Кайластуйское»	село Кайластуй	1
4	Сельское поселение «Капцегайтуйское»	село Капцегайтуй	1
5	Сельское поселение «Ковылинское» в том числе: п.с.т.Ковыли, посёлок при станции Арамогойтуй.	посёлок сельского типа Ковыли	2
6	Сельское поселение «Маргуцекское»	село Маргуцек	1
7	Сельское поселение «Соктуй-Милозанское»	село Соктуй-Милозан	1
8	Сельское поселение «Среднеаргунское» в том числе: село Среднеаргунск, село Брусиловка.	село Среднеаргунск	2
9	Сельское поселение «Целиннинское» в том числе: п.с.т. Целинный, посёлок при станции Урулюнгуй.	посёлок сельского типа Целинный	2
10	Сельское поселение «Юбилейнинское» в том числе: п.с.т. Юбилейный, п.с.т. Куйтун.	посёлок сельского типа Юбилейный	2

Общие сведения об источниках образования отходов в Краснокаменском районе, согласно исходным данным за 2015 год представлены в таблице 25.

Данные о населенных пунктах в составе поселений указаны в таблице 24.

**Таблица 25 - Характеристика жилищного фонда и обеспеченность МО «Город Краснокаменск и Краснокаменский район» объектами инфраструктуры, как источниками образования отходов**

Городские и сельские поселения		Краснокаменское	Богдановское	Кайластуйское	Капцагайтуйское	Ковылинское
Местоположение	ОКТМО	76621101	76621408	76621420	76621424	76621402
	Координаты административного центра	50°06'00" с. ш. 118°02'00" в. д.	50°00'00" с. ш. 118°45'20" в. д.	49°50'00" с. ш. 118°23'20" в. д.	49°57'20" с. ш. 118°35'40" в. д.	50°22'23" с. ш. 117°36'56" в. д.
Численность населения по поселению	тыс. чел.	53,074	0,486	1,003	0,649	1,140
Численность населения, проживающего в домовладениях (существующее положение): благоустроенных неблагоустроенных	тыс. чел.	52,893 0,181	0,486	0,216 0,787	0,649	0,130 1,010
Больницы	койка	721	-	-	-	-
Поликлиники	число посещений в день	1848	12	7	-	-
Детские дошкольные учреждения	место	3916	-	30	17	30
Общеобразовательные школы, ПТУ, техникумы, институты	учащиеся	9062	60	75	89	126
Клубы, дворцы культуры, театры и кинотеатры	место	1550	300	205	100	60
Магазины: продовольственные промтоварные	м <sup>2</sup> торговой площади	15327,42 25220,23	69 -	132 -	20 -	127,4 -
Рынки	м <sup>2</sup> торговой площади	2204	-	-	-	-
Предприятия общественного питания	посадочное место	4960	-	-	-	-
Гостиницы	место	51	-	-	-	-
Предприятия бытового обслуживания	сотрудники	2304	-	-	-	-
Учреждения управления, административно-хозяйственные, правовые, научно-исследовательские и	сотрудники	1590	10	5	12	11

прочие						
Общая площадь городских земель в пределах поселения (в том числе с усовершенствованным покрытием)	га (км/тыс.м <sup>2</sup> )	42770 46,62/28	23176 10,05	69,070 4,88	41775 34,9	346 -
Промышленные предприятия	Число административных сотрудников Полученные отходы от производственной деятельности, подобные ТКО, передаваемые на санкционированные свалки (тонн)	11944	-	-	-	-
Продолжение таблицы 25						
<b>Городское и сельские поселения</b>		Маргужекское	Соктуй-Милозанское	Среднеаргунское	Целиннинское	Юбилейнинское
<b>Местоположение</b>	<b>ОКТМО</b>	76621427	76621430	76621434	76621445	76621450
	<b>Координаты административного центра</b>	50°24'06" с. ш. 117°51'52" в. д.	50°04'24" с. ш. 117°46'08" в. д.	49°44'40" с. ш. 118°15'30" в. д.	50°15'52" с. ш. 118°06'52" в. д.	50°16'15" с. ш. 118°21'39" в. д.
Численность населения по поселению	тыс. чел.	1,250	0,737	0,600	1,894	1,100
Численность населения, проживающего в домовладениях (существующее положение): благоустроенных неблагоустроенных	тыс. чел.	0,189 1,061	0,525 0,212	0,600	0,118 1,776	1,100
Больницы	койка	-	-	-	-	-
Поликлиники	число посещений в день	12	-	-	-	-
Детские дошкольные учреждения	место	27	28	18	80	48
Общеобразовательные школы, ПТУ, техникумы, институты	учащиеся	194	51	34	329	125
Клубы, дворцы культуры, театры и кинотеатры	место	100	130	95	190	137
Магазины: продовольственные промтоварные	м <sup>2</sup> торговой площади	161,64 37,00	84 46	116 -	247,1 169,5	298 -
Рынки	м <sup>2</sup> торговой площади	-	-	-	-	-

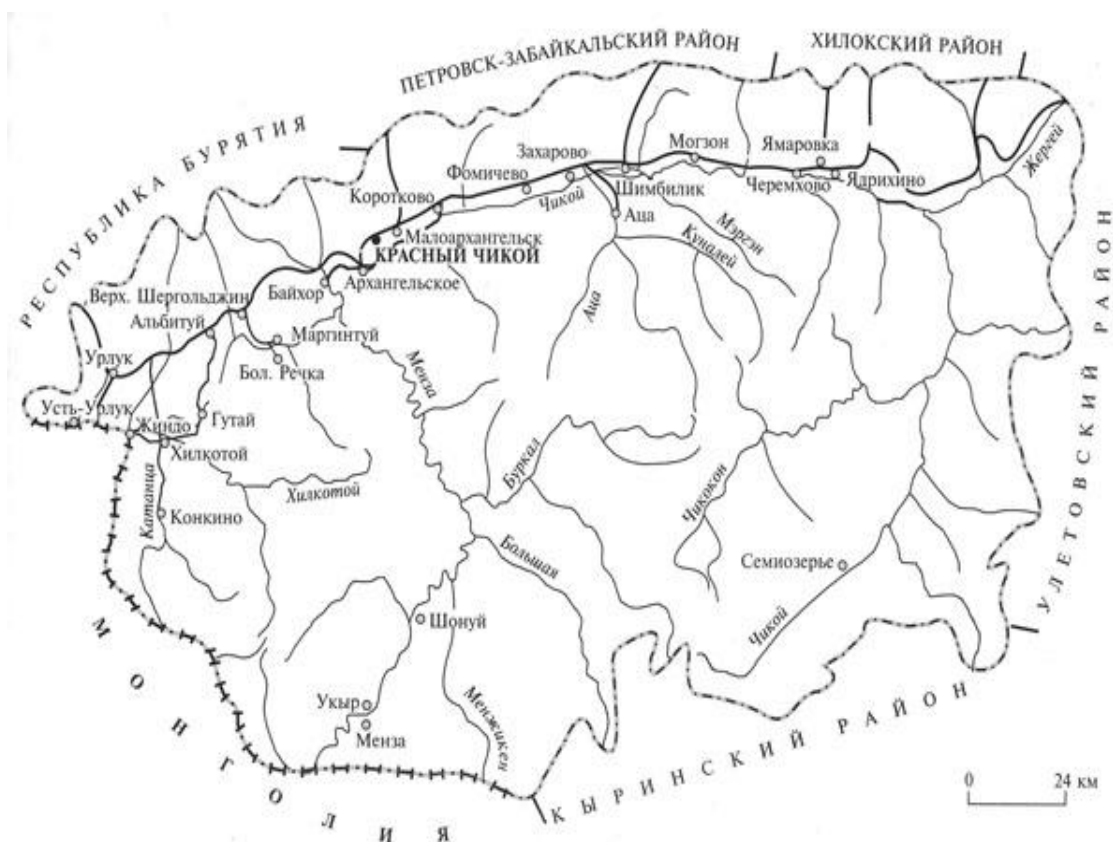
Предприятия общественного питания	посадочное место	-	-	-	50	-
Гостиницы	место	-	-	-	-	-
Предприятия бытового обслуживания	сотрудники	-	-	-	-	-
Учреждения управления, административно-хозяйственные, правовые, научно-исследовательские и прочие	сотрудники	40	9	15	9	12
Общая площадь городских земель в пределах поселения (в том числе с усовершенствованным покрытием)	га (км/тыс.м <sup>2</sup> )	21590 0,78	66719 -	-	-	20000
Промышленные предприятия	Число административных сотрудников Полученные отходы от производственной деятельности, подобные ТКО, (тонн)	-	-	-	-	-

## 1.14. Красночико́йский район

**Красночико́йский район** — муниципальное образование в Забайкальском крае Российской Федерации.

Расположен на юго-западе Забайкальского края. На севере район граничит с Петровск-Забайкальским и Хилокским районами, на востоке с Улетовским районом, на юго-востоке с Кыринским районом, южная граница района является государственной границей России с Монголией, на западе с Бурятией.

Территория района - 28295,5 кв. км.



**Рисунок 14 - Карта-схема муниципального образования «Красночико́йский район»**

Административный центр – с. Красный Чикой.

Климат резко-континентальный. Средняя температура в июле  $+14 \div +16^{\circ}\text{C}$  (максимальная  $+40^{\circ}\text{C}$ ). Зима холодная, средние температуры января  $-22 \div -26^{\circ}\text{C}$  (абсолютный минимум  $-53^{\circ}\text{C}$ ). Количество выпадающих осадков от 350 до 500 мм/год. Vegetационный период продолжается 90-130 дней.

Основным типом местности является горная тайга, значительно распространены предгорьеоередколесье и гольцы. Нижние части склонов заняты лиственничной тайгой и багульниковым покровом. Леса с травянистым покровом лишь на сухих склонах. На более



высоких отметках лиственничники сменяются кедрово-лиственничными лесами. Чисто кедровые леса встречаются реже, на верхнем пределе горной тайги и во влажных местах.

На территории Красночикоийского района находятся: Воскресенское месторождение рудного золота; Красночикоийское, Ямаровское, Шимбиликское, Зашуланское месторождение каменного угля; Малханское месторождение цветного турмалина; россыпное золото - бассейны рек Хилкотой, Куналей, Асакан, Чикокок, Верхне-Чикоийское, Мельничная.

Большую рекреационную ценность представляет минеральный источник Ямаровка. Район богат лесными ресурсами. Площадь лесного фонда составляет 2470 тыс. га. Его особая ценность - кедровник (662 тыс.га или 26,8 % от площади лесного массива).

В состав гидрографической сети района входят реки Чикой и Менза с многочисленными притоками и озерами, принадлежащие бассейну озера Байкал.

По уровню промышленного производства Красночикоийский район занимает 16 место из 34 (0,85 % от общего объема промышленного производства по краю). Промышленность в районе представляют: 4 золотодобывающие артели (ООО с/а «Тайга», ООО с/а «Сириус», ЗАО «Слюдянка», ООО ЗАС «Вертикаль»), ОАО «Зашуланский угольный разрез», ЗАО «Турмалхан» (добыча турмалина). Пищевая промышленность представлена хлебопекарнями, цехами по переработке кедрового ореха, цехами по переработке молока, линией по производству комбикормов. Важной отраслью промышленности является заготовка, вывоз и переработка древесины и дикоросов. К деревообрабатывающей промышленности относятся - ООО «Транслес», ООО «ТСЛК-Чита», ОАО «Агропромхимия».

Красночикоийский район развивается преимущественно в сельскохозяйственном направлении, несмотря на значительную расчлененность территории, слабую заселенность и небольшие фонды земель, пригодных для ведения сельского хозяйства. Структура агропромышленного комплекса района включает: - 18 сельскохозяйственных предприятий, крестьянско-фермерские хозяйства, личные подсобные хозяйства.

Все виды перевозок осуществляются автомобильным транспортом. Автодорога с твердым покрытием связывает Красный Чикой с Петровск-Забайкальским и обеспечивает выход на Забайкальскую железную дорогу. На территории района автодорог общего пользования 566 км, из них чернощебеночные – 103 км, гравийные – 463 км.

В районе находятся: 20 школ, 3 детских сада, Красночикоийский аграрно-педагогический техникум.

На территории района осуществляют деятельность различные организации и индивидуальные предприниматели. Перечень данных объектов-источников образования отходов с адресами приведен в Приложении №1 к Книге 1.

В районе расположено 13 многоквартирных домов (село Красный Чикой). Перечень адресов мест временного накопления отходов (контейнеров) предназначенных для обслуживания приведен в Приложении № 1 к Книге 4.

Сеть лечебно-профилактических учреждений района представлена: ГУЗ «Красночикоийская ЦРБ», 6 участковых больниц, 1 врачебная амбулатория, 30 фельдшерско-акушерских пунктов в поселениях района.

На территории Красночикоийского района созданы Ацинский заказник, Буркальский заказник, Сохондинский заповедник, Национальный парк «Чикой».

Численность постоянного населения Красночикоийского района – 18418 человек (по состоянию на 1 января 2016 года).

Муниципальный район «Красночикоийский район» включает 48 населённых пунктов в составе 15 сельских поселений, а также межселенной территории:

**Таблица 26 - Перечень населенных пунктов в составе поселений**

№	Городские и сельские поселения	Административный центр	Количество населённых пунктов
1	Сельское поселение «Альбитуйское» в том числе: село Альбитуй, село Гутай, село Нижний Нарым.	село Альбитуй	3
2	Сельское поселение «Архангельское» в том числе: село Архангельское, село Александровка, село Архангельское 2-е.	село Архангельское	3
3	Сельское поселение «Байхорское» в том числе: село Байхор, село Гремяча, село Мостовка, село Этытэй.	село Байхор	4
4	Сельское поселение «Большереченское» в том числе: н.п. Прииск Большая Речка, село Маргинтуй.	Населенный пункт Прииск Большая Речка	2
5	Сельское поселение «Верхнешергольджинское» в том числе: село Верхний Шергольджин, село Бурсомон, село Котый, село Средний Шергольджин .	село Верхний Шергольджин	4
6	Сельское поселение «Жиндойское» в том числе: село Жиндо 1-е, село Жиндо 2-е, село Жиндокон, село Хилкотой. .	село Жиндо 1-е	4
7	Сельское поселение «Захаровское» в том числе: село Захарово, село Аца, село Осиновка, село Фомичёво.	село Захарово	4
8	Сельское поселение «Конкинское»	село Конкино	1
9	Сельское поселение «Коротковское» в том числе: село Коротково, село Барахоево, село Большаково, село Быково, село Красные Речки.	село Коротково	5
10	Сельское поселение «Красночикойское»	село Красный Чикой	1
11	Сельское поселение «Малоархангельское»	село Малоархангельск	1
12	Сельское поселение «Мензинское» в том числе: село Менза, село Укыр, село Шонуй.	село Менза	3

13	Сельское поселение «Урлукское» в том числе: село Урлук, село Усть-Урлук.	село Урлук	2
14	Сельское поселение «Черемховское» в том числе: село Черемхово, село Афонькино, село Большая Речка, село Зашулан, село Стеклозавод, село Усть-Ямаровка, село Ядрихино, село Ямаровка.	село Черемхово	8
15	Сельское поселение «Шимбиликское» в том числе: село Шимбилик, село Могзон.	село Шимбилик	2
16	Межселенная территория	село Семиозерье	1

Общие сведения об источниках образования отходов в Красночикойском районе, согласно исходным данным за 2015 год представлены в таблице 27.

Данные о населенных пунктах в составе поселений указаны в таблице 26.

**Таблица 27 - Характеристика жилищного фонда и обеспеченность МО «Красночикойский район» объектами инфраструктуры, как источниками образования отходов**

Городские и сельские поселения		Альбитуйское	Архангельское	Байхорское	Большереченское
Местоположение	ОКТМО	76622405	76622410	76622415	76622420
	Координаты административного центра	50°08'20" с. ш. 108°13'47" в. д.	50°19'14" с. ш. 108°45'16" в. д.	50°17'38" с. ш. 108°35'02" в. д.	50°07'48" с. ш. 108°27'58" в. д.
Численность населения по поселению	тыс. чел.	0,591	0,775	0,638	0,730
Численность населения, проживающего в домовладениях (существующее положение): благоустроенных неблагоустроенных	тыс. чел.	0,591	0,775	0,638	0,730
Больницы	койка	-	-	-	10
Поликлиники	число посещений в день	-	30	10	-
Детские дошкольные учреждения	место	18	24	16	44
Общеобразовательные школы, ПТУ, техникумы, институты	учащиеся	40	73	73	91
Клубы, дворцы культуры, театры и кинотеатры	место	80	200	240	80
Магазины: продовольственные промтоварные	м <sup>2</sup> торговой площади	100	200	100	250
		43	79	20	65
Рынки	м <sup>2</sup> торговой площади	-	-	-	-
Предприятия общественного питания	посадочное место	-	-	-	-
Гостиницы	место	-	-	-	-
Предприятия бытового обслуживания	сотрудники	-	-	-	-
Учреждения управления, административно-хозяйственные, правовые, научно-исследовательские и прочие	сотрудники	5	6	5	6
Общая площадь городских	га	-	-	-	-

земель в пределах поселения (в том числе с усовершенствованным покрытием)	(км/тыс.м <sup>2</sup> )				
Промышленные предприятия	Число административных сотрудников Полученные отходы от производственной деятельности, подобные ТКО, передаваемые на санкционированные свалки (тонн)	-	-	2	-
Продолжение таблицы 27					
<b>Городские и сельские поселения</b>		Верхнешергольдженское	Жиндойское	Захаровское	Коротковское
<b>Местоположение</b>	<b>ОКТМО</b>	76622425	76622430	76622435	76622440
	<b>Координаты административного центра</b>	50°11'30" с. ш. 108°19'25" в. д.	49°56'46" с. ш. 107°59'10" в. д.	50°32'17" с. ш. 109°23'04" в. д.	50°26'33" с. ш. 108°58'06" в. д.
Численность населения по поселению	тыс. чел.	0,664	0,850	1,448	1,500
Численность населения, проживающего в домовладениях (существующее положение): благоустроенных неблагоустроенных	тыс. чел.	0,664	0,850	1,448	1,500
Больницы	койка	-	-	4	12
Поликлиники	число посещений в день	-	-	20	17
Детские дошкольные учреждения	место	45	40	89	48
Общеобразовательные школы, ПТУ, техникумы, институты	учащиеся	82	101	146	143
Клубы, дворцы культуры, театры и кинотеатры	место	80	320	330	880
Магазины: продовольственные промтоварные	м <sup>2</sup> торговой площади	200	160	170	692
		20	20	30	-
Рынки	м <sup>2</sup> торговой площади	-	-	-	-
Предприятия общественного питания	посадочное место	-	-	24	-
Гостиницы	место	-	-	-	-

Предприятия бытового обслуживания	сотрудники		-	-	-
Учреждения управления, административно-хозяйственные, правовые, научно-исследовательские и прочие	сотрудники	7	6	7	4
Общая площадь городских земель в пределах поселения (в том числе с усовершенствованным покрытием)	га (км/тыс.м <sup>2</sup> )	-	-	-	-
Промышленные предприятия	Число административных сотрудников Полученные отходы от производственной деятельности, подобные ТКО, передаваемые на санкционированные свалки (тонн)	-	-	1	30
Продолжение таблицы 27					
<b>Городские и сельские поселения</b>		Красночикойское	Малоархангельское	Мензинское	Урлукское
<b>Местоположение</b>	<b>ОКТМО</b>	76622445	76622450	76622455	76622460
	<b>Координаты административного центра</b>	50°21'49" с. ш. 108°45'24" в. д.	50°24'01" с. ш. 108°50'42" в. д.	49°25'56" с. ш. 108°51'09" в. д.	50°02'45" с. ш. 107°53'32" в. д.
Численность населения по поселению	тыс. чел.	7,288	1,052	0,603	1,485
Численность населения, проживающего в домовладениях (существующее положение): благоустроенных неблагоустроенных	тыс. чел.	0,288 7,000	1,052	0,603	1,485
Больницы	койка	43	-	2	1
Поликлиники	число посещений в день	170	-	-	-
Детские дошкольные учреждения	место	448	53	27	2
Общеобразовательные школы, ПТУ, техникумы, институты	учащиеся	1150	125	73	-
Клубы, дворцы культуры, театры и кинотеатры	место	332	70	190	2

Магазины: продовольственные промтоварные	м <sup>2</sup> торговой площади	3437,85 1145,95	6154,67 3077,33	300 20	700 50
Рынки	м <sup>2</sup> торговой площади	-	-	-	-
Предприятия общественного питания	посадочное место	1380	-	-	-
Гостиницы	место	70	-	15	-
Предприятия бытового обслуживания	сотрудники	85	1	-	-
Учреждения управления, административно-хозяйственные, правовые, научно-исследовательские и прочие	сотрудники	250	6	4	1
Общая площадь городских земель в пределах поселения (в том числе с усовершенствованным покрытием)	га (км/тыс.м <sup>2</sup> )	-	-	-	-
Промышленные предприятия	Число административных сотрудников Полученные отходы от производственной деятельности, подобные ТКО, передаваемые на санкционированные свалки (тонн)	-	-	-	-

Окончание таблицы 27					
Городские и сельские поселения		Конкинское	Черемховское	Шимбиликское	Межселенная территория
<b>Местоположение</b>	<b>ОКТМО</b>	76622470	76622475	7662480	76622701
	<b>Координаты административного центра</b>	49°48'19" с. ш. 108°04'27" в. д.	50°34'46" с. ш. 110°08'34" в. д.	50°33'37" с. ш. 109°34'44" в. д.	49°49'12" с. ш. 110°26'49" в. д.
Численность населения по поселению	тыс. чел.	0,300	1,827	0,668	0,022
Численность населения, проживающего в домовладениях (существующее положение): благоустроенных неблагоустроенных	тыс. чел.	0,300	1,394	0,668	0,022

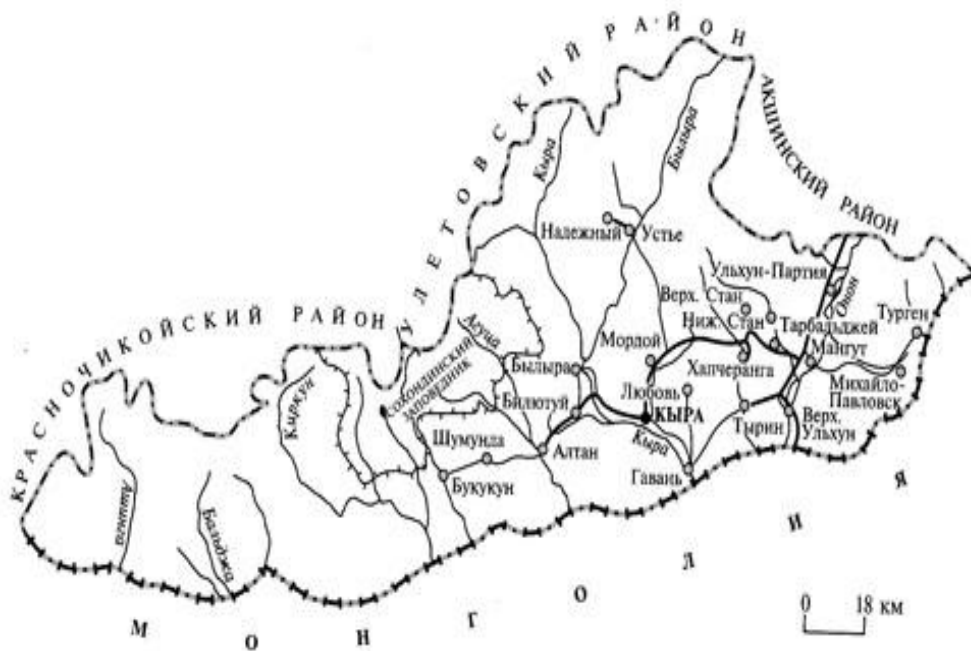
Больницы	койка	-	3	-	-
Поликлиники	число посещений в день	-	-	1	-
Детские дошкольные учреждения	место	23	25	27	-
Общеобразовательные школы, ПТУ, техникумы, институты	учащиеся	23	147	73	-
Клубы, дворцы культуры, театры и кинотеатры	место	74	520	1	-
Магазины: продовольственные промтоварные	м <sup>2</sup> торговой площади	180	523,6	313,35	-
Рынки	м <sup>2</sup> торговой площади	-	-	-	-
Предприятия общественного питания	посадочное место	-	-	-	-
Гостиницы	место	-	6	-	-
Предприятия бытового обслуживания	сотрудники	-	-	-	-
Учреждения управления, административно-хозяйственные, правовые, научно-исследовательские и прочие	сотрудники	3	0	0	-
Общая площадь городских земель в пределах поселения (в том числе с усовершенствованным покрытием)	га (км/тыс.м <sup>2</sup> )	-	-	-	-
Промышленные предприятия	Число административных сотрудников Полученные отходы от производственной деятельности, подобные ТКО, передаваемые на санкционированные свалки (тонн)	-	-	-	-



## 1.15. Кыринский район

**Кыринский район** — муниципальное образование в Забайкальском крае Российской Федерации.

На западе граничит с Красночикийским районом, на северо-востоке – с Акшинским и Улетовским районами, на юге с Монголией. Площадь, занимаемая районом, равна 16,4 тыс. км<sup>2</sup>.



*Рисунок 15 - Карта-схема муниципального образования «Кыринский район»*

Административный центр — с.Кыра.

На территории Кыринского района преобладает резко-континентальный климат. Средняя температура в январе колеблется между -22-24°C, в июле доходит до отметки в +12 +18 °С. За год выпадает около 350 мм осадков, в горах уровень доходит до 600 мм. В целом погода характеризуется холодной продолжительной зимой, относительно жарим и влажным летом, коротким межсезоньем и ветреностью.

На границе между Кыринским и Красночикийским районами проходит водораздел бассейнов Тихого и Северного Ледовитого океанов. Реки района бурные, с холодной и чистой водой. Первая по величине река – Онон, затем Кыра, Былыра, Букукун, Ашинга, Агуца, Бальджа и другие. Разнообразны озера района.Букукунское озеро по праву можно назвать жемчужиной края. Отсюда берет начало река Букукун. Есть также радоновые и сероводородные источники.

На северо-западной местности отмечен гористый рельеф, переходящий в гольцы (наивысшая отметка – 2500 м у Сохондо), на востоке располагается ряд Даурских и Хэнтейских хребтов. В 1983 г. была создана охраняемая природная территория «Мангутская пещера».

Положение района по соседству с таёжной зоной Сибири способствовало видовому разнообразию растительности. Лиственно-берёзовые леса иногда смешиваются вместе с хвойными деревьями: ели, сосны, тис.

На территории района в 1973 году организован Сохондинский заповедник с редкими и уникальными видами растений и животных.

Имеются месторождения золота, олова и другие: Букукунское месторождение олова, Мордойское месторождение бурых углей, Любавинское месторождение золота, Пегматит №36 — проявление мориона, Сохондинское проявление горного хрусталя, Талача — проявление горного хрусталя, Три Осины — проявление халцедона и агата, Угдыри — месторождение горного хрусталя, мориона, раухтопаза, Хавергинское месторождение золота, Хапчерангинское месторождение олова, Шевартайское проявление агата и халцедона, Шивычинское проявление агата, халцедона и другие.

Уже несколько столетий подряд на этой территории добывают золото (сегодня крупнейшей старательской артелью является «Бальджа»).

Промышленность представлена: ПО «Сибирь», Мангутское сельпо; ИП: Арефьев М.Ф., Дианов Д.Г., Соболев И.В. (выпуск хлеба); Кыринский пищекомбинат (переработка мяса).

В Кыринском районе находятся 5 сельскохозяйственных предприятий: СХК Имени Кирова, СХК Пограничник, СХК Онон, СХК Луч, СП Тарбальджей, ООО Искра, а также 31 крестьянско-фермерское хозяйство.

Единственным средством связи с районом являются автомобильные дороги, протяжённостью около 335 км. Ближайшая железнодорожная станция находится в г. Чите, что в 450 км от районного центра с. Кыра.

Доминирующей сферой деятельности остается торговля и общественное питание.

В Кыринском районе 12 средних школ, 8 дошкольных образовательных учреждений, 2 учреждения дополнительного образования – Дом детского творчества, ДЮСШ, 1 профессиональное училище; центральная районная больница, одна участковая и 14 ФАПов.

В Кыринском районе расположены объекты ПУ ФСБ России по Забайкальскому краю. На территории района осуществляют деятельность различные организации и индивидуальные предприниматели. Перечень данных объектов-источников образования отходов с адресами приведен в Приложении №1 к Книге 1.

В районе расположено 7 многоквартирных домов (с. Кыра). Перечень адресов мест временного накопления отходов (контейнеров) предназначенных для обслуживания приведен в Приложении № 1 к Книге 4.

Численность постоянного населения – 12860 человек (по состоянию на 1 января 2016 года).

В Кыринском районе 21 населённый пункт в составе 14 сельских поселений.

**Таблица 28 - Перечень населенных пунктов в составе поселений**

№	Городские и сельские поселения	Административный центр	Количество населённых пунктов
1	Сельское поселение «Алтанское»	село Алтан	1
2	Сельское поселение «Билютуйское» в том числе: село Билютуй, село Былыра.	село Билютуй	2

3	Сельское поселение «Верхне – Ульхунское» в том числе: село Верхний Ульхун, село Тырин.	село Верхний Ульхун	2
4	Сельское поселение «Гаваньское»	село Гавань	1
5	Сельское поселение «Кыринское»	село Кыра	1
6	Сельское поселение «Любавинское»	село Любовь	1
7	Сельское поселение «Мангутское»	село Мангут	1
8	Сельское поселение «Михайло-Павловское» в том числе: село Михайло-Павловск, село Турген.	село Михайло-Павловск	2
9	Сельское поселение «Мордойское»	село Мордой	1
10	Сельское поселение «Надёжнинское» в том числе: село Надёжный, село Устье.	село Надёжный	2
11	Сельское поселение «Тарбальджейское» в том числе: село Тарбальджей, село Верхний Стан, село Нижний Стан.	село Тарбальджей	3
12	Сельское поселение «Хапчерангинское»	село Хапчеранга	1
13	Сельское поселение «Ульхун-Партионское»	село Ульхун-Партия	1
14	Сельское поселение «Шумундинское» в том числе: село Шумунда, село Букукун.	село Шумунда	2

Общие сведения об источниках образования отходов в Кыринском районе, согласно исходным данным за 2015 год представлены в таблице 29.

Данные о населенных пунктах в составе поселений указаны в таблице 28.

**Таблица 29 - Характеристика жилищного фонда и обеспеченность МО «Кыринский район» объектами инфраструктуры, как источниками образования отходов**

Городские и сельские поселения		Алтанское	Билютуйское	Верхне-Ульхунское	Гаваньское	Кыринское
Местоположение	ОКТМО	76624405	76624410	76624415	76624420	76624425
	Координаты административного центра	49°30'45" с. ш. 111°32'00" в. д.	49°35'15" с. ш. 111°41'31" в. д.	49°34'51" с. ш. 112°32'30" в. д.	49°28'00" с. ш. 112°10'26" в. д.	49°34'41" с. ш. 111°58'29" в. д.
Численность населения по поселению	тыс. чел.	0,795	0,928	1,214	0,347	5,052
Численность населения, проживающего в домовладениях (существующее положение): благоустроенных неблагоустроенных	тыс. чел.	0,795	0,928	1,214	0,347	0,237 4,815
Больницы	койка	-	-	-	-	63
Поликлиники	число посещений в день	16	-	15	-	165
Детские дошкольные учреждения	место	30	15	75	-	285
Общеобразовательные школы, ПТУ, техникумы, институты	учащиеся	121	115	118	34	713
Клубы, дворцы культуры, театры и кинотеатры	место	360	250	300	250	300
Магазины: продовольственные промтоварные	м <sup>2</sup> торговой площади	283 -	201,4 201,4	520 -	56,0 -	2444,7 578,8
Рынки	м <sup>2</sup> торговой площади	-	-	-	-	120
Предприятия общественного питания	посадочное место	-	-	-	-	80
Гостиницы	место	-	-	-	-	18
Предприятия бытового обслуживания	сотрудники	-	-	-	-	8
Учреждения управления, административно-хозяйственные, правовые,	сотрудники	8	15	15	7	250

научно-исследовательские и прочие						
Общая площадь городских земель в пределах поселения (в том числе с усовершенствованным покрытием)	га (км/тыс.м <sup>2</sup> )	-	-	-	-	-
Промышленные предприятия	Число административных сотрудников Полученные отходы от производственной деятельности, подобные ТКО, передаваемые на санкционированные свалки (тонн)	-	-	-	-	-
Продолжение таблицы 29						
<b>Городское и сельские поселения</b>		Любавинское	Мангутское	Михайло-Павловское	Мордойское	Надёжнинское
<b>Местоположение</b>	<b>ОКТМО</b>	76624430	76624435	76624440	76624445	76624450
	<b>Координаты административного центра</b>	49°38'30" с. ш. 112°09'10" в. д.	49°41'45" с. ш. 112°40'25" в. д.	49°40'37" с. ш. 113°01'08" в. д.	49°41'36" с. ш. 112°01'19" в. д.	50°01'41" с. ш. 111°49'24" в. д.
Численность населения по поселению	тыс. чел.	0,823	2,484	0,450	0,540	0,033
Численность населения, проживающего в домовладениях (существующее положение): благоустроенных неблагоустроенных	тыс. чел.	0,823	0,036 2,448	0,450	0,540	0,033
Больницы	койка	-	7	-	-	-
Поликлиники	число посещений в день	-	30	-	-	-
Детские дошкольные учреждения	место	16	120	-	30	-
Общеобразовательные школы, ПТУ, техникумы, институты	учащиеся	85	580	50	52	-
Клубы, дворцы культуры, театры и кинотеатры	место	200	654	150	150	-
Магазины: продовольственные промтоварные	м <sup>2</sup> торговой площади	430	860	300	325	56
Рынки	м <sup>2</sup> торговой площади	-	-	-	-	-

Предприятия общественного питания	посадочное место	-	40	-	-	-
Гостиницы	место	-	7	-	-	-
Предприятия бытового обслуживания	сотрудники		-	-	-	-
Учреждения управления, административно-хозяйственные, правовые, научно-исследовательские и прочие	сотрудники	10	15	5	6	2
Общая площадь городских земель в пределах поселения (в том числе с усовершенствованным покрытием)	га (км/тыс.м <sup>2</sup> )	-	-	-	-	-
Промышленные предприятия	Число административных сотрудников Полученные отходы от производственной деятельности, подобные ТКО, передаваемые на санкционированные свалки (тонн)	-	4 0,53	-	-	-

Окончание таблицы 29					
Городское и сельские поселения		Тарбальджейское	Хапчерангинское	Ульхун-Партионское	Шумундинское
Местоположение	ОКТМО	76624451	76624452	76624453	76624455
	Координаты административного центра	49°44'12" с. ш. 112°30'51" в. д.	49°42'05" с. ш. 112°23'18" в. д.	49°51'29" с. ш. 112°46'00" в. д.	49°29'55" с. ш. 111°17'53" в. д.
Численность населения по поселению	тыс. чел.	0,425	0,795	0,710	0,171
Численность населения, проживающего в домовладениях (существующее положение): благоустроенных неблагоустроенных	тыс. чел.	0,425	0,795	0,710	0,171
Больницы	койка	-	-	-	-
Поликлиники	число посещений в день	-	15	-	-
Детские дошкольные	место	30	33	35	-

учреждения					
Общеобразовательные школы, ПТУ, техникумы, институты	учащиеся	52	86	67	50
Клубы, дворцы культуры, театры и кинотеатры	место	150	200	275	100
Магазины: продовольственные	м <sup>2</sup> торговой площади	131	324,8	240	14
промтоварные		-	-	-	16
Рынки	м <sup>2</sup> торговой площади	10	-	-	-
Предприятия общественного питания	посадочное место	-	60	-	-
Гостиницы	место	-	-	-	-
Предприятия бытового обслуживания	сотрудники	-	-	-	-
Учреждения управления, административно-хозяйственные, правовые, научно-исследовательские и прочие	сотрудники	7	10	8	3
Общая площадь городских земель в пределах поселения (в том числе с усовершенствованным покрытием)	га (км/тыс.м <sup>2</sup> )	-	-	-	-
Промышленные предприятия	Число административных сотрудников Полученные отходы от производственной деятельности, подобные ТКО, передаваемые на санкционированные свалки (тонн)	-	-	-	-

## 1.16. Могойтуйский район

Могойтуйский район — муниципальное образование Агинского Бурятского округа в Забайкальском крае Российской Федерации.

Могойтуйский район расположен в центральной части Забайкальского края. Площадь территории — 6,3 тыс. км<sup>2</sup> и представляет собой равнины и плоскогорья, 12% из них покрыто лесами и кустарниками.

Граничит на севере - с Карымским и Шилкинским районами, с запада – с Агинским, с юга – Ононским, с востока - с Оловяннинским районами.



*Рисунок 16 - Карта-схема муниципального образования «Могойтуйский район»*

Административный центр — пгт. Могойтуй.

Основной чертой климата района является его резкая континентальность. В холодный период года над Забайкальем располагается гребень Сибирского антициклона, поэтому зима отличается низкими температурами, слабыми ветрами, большой сухостью воздуха, небольшим количеством осадков, безоблачной погодой и небольшой высотой снежного



покрова. Зима начинается с третьей декады октября и продолжается до конца марта. Самым холодным месяцем является январь, когда среднемесячная температура воздуха колеблется от 22° до 36°, абсолютный минимум наблюдается во второй половине декабря или в первой декаде января - 38-42°, самая низкая температура, зафиксированная на Агинской метеостанции, - 51°.

Лето делится на два периода: первую половину до середины июля, и вторую - июль, август. Первая половина лета отличается слабо выраженной циклонической деятельностью, теплой малооблачной, засушливой погодой, с кратковременными осадками. Во вторую половину лета усиливается циклоническая деятельность, что приводит к установлению погоды с высокой температурой и влажностью воздуха и сильными дождями.

Характерной особенностью климата юго-восточного Забайкалья и округа является относительно малая влажность воздуха (средняя - 65 %), особенно весной и в начале лета - в июне. С этим связано малое количество рос, резкое понижение температуры ночью, большая прозрачность воздуха, преобладание прямой солнечной радиации (60 - 65 % от общей суммы солнечной энергии).

Водные ресурсы представлены сетью крупных и мелких рек и ручьев, многочисленными озерами, минеральными источниками. Главной речной артерией является р. Онон. На территории района расположено 15 озер, 7 минеральных источников.

Район располагает большими запасами природных ресурсов. Полезные ископаемые Могойтуйского района представлены месторождениями полиметаллов, сурьмы, глины, известняка. ООО «Хара - Шибирьский сурьмяной комбинат» (сурьмяная руда), ОАО «Приаргунское ППГХО» (известняк Усть-Борзинского месторождения), ИП Тумутов Б.Д. (глина).

Ведущее место в экономике района занимает сельское хозяйство – животноводство и растениеводство.

В районе 11 коллективных хозяйств, в том числе 3 племзавода и 7 племрепродукторов, которые специализируются на разведении КРС казахской белоголовой породы, овец Забайкальской тонкорунной и Агинской породы, лошадей и верблюдов: сельскохозяйственный производственный кооператив (СПК) «Победа» (СП «Ага-Хангил»), племколхоз «Догой», СПК – племзавод «Ушарбай», агрокооперативная фирма им. Ленина (СП «Зугалай»), СПК им. Кирова (СП «Хара-Шибирь»), агрокооператив (АК) «Саган - Уула» (СП «Цаган-Ола»), АК «Дружба» (СП «Цаган-Челугай»), АК «Улан-Одон» (СП «Ортуй»), АК «Кусоча», агроплемкооператив (АПК) «Боржигантай», племенное хозяйство (ПХ) «Могойтуйское» (СП «Хила»).

Развита местная промышленность, малое предпринимательство и бизнес, торговля, сфера обслуживания.

Через Могойтуйский район проходит ветка Транссибирской железнодорожной магистрали, с выходом на Китай и Монголию. Автодороги общего пользования, протяженностью 319 км. обеспечивают внутрирайонное сообщение и связь с окружным центром и Читой.

На территории района находятся 18 школ, 20 детских садов, 3 учреждения дополнительного образования, 1 средне - техническое учебное заведение.

Основные учреждения здравоохранения на территории района: ГУЗ «Могойтуйская ЦРБ»; 6 сельских врачебных амбулаторий, 5 фельдшерско-акушерских пунктов.

На территории района осуществляют деятельность различные организации и индивидуальные предприниматели. Перечень данных объектов-источников образования отходов с адресами приведен в Приложении №1 к Книге 1.

В районе расположено 46 многоквартирных домов (пгт. Могойтуй). Перечень адресов мест временного накопления отходов (контейнеров) предназначенных для обслуживания приведен в Приложении № 1 к Книге 4.

Численность постоянного населения Могойтуйского района – 26544 человек (по состоянию на 1 января 2016 года).

Муниципальный район «Могойтуйский район» включает 31 населённый пункт в составе 1 городского и 14 сельских поселений.

**Таблица 30 - Перечень населенных пунктов в составе поселений**

№	Городские и сельские поселения	Административный центр	Количество населённых пунктов
1	Городское поселение «Могойтуй»	пгт. Могойтуй	1
2	Сельское поселение «Ага - Хангил»	село Ага - Хангил	1
3	Сельское поселение «Боржигантай»	село Боржигантай	1
4	Сельское поселение «Догой» в том числе: село Догой, село Харганаша, село Уронай..	село Догой	3
5	Сельское поселение «Зугалай»	село Зугалай	1
6	Сельское поселение «Кусоча»	село Кусочи	1
7	Сельское поселение «Нуринск» в том числе: село Нуринск, село Ерама, село Зунор.	село Нуринск	3
8	Сельское поселение «Ортуй»	село Ортуй	1
9	Сельское поселение «Усть - Нарин» в том числе: село Усть - Нарин, село Нарин.	село Усть - Нарин	2
10	Сельское поселение «Ушарбай» в том числе: село Ушарбай, разъезд 67, разъезд 69, разъезд Перевал, посёлок при станции Бурятская	село Ушарбай	5
11	Сельское поселение «Хара - Шибирь»	село Хара - Шибирь	1
12	Сельское поселение «Хила» в том числе: посёлок при станции Ага, село Ара-Булак, село Курилжа, посёлок при станции Булак, посёлок при станции Остречная, разъезд 71.	пос. жд. станции Ага	6
13	Сельское поселение «Цаган - Ола»	село Цаган - Ола	2

	в том числе: село Цаган - Ола, село Улан-Сарта.		
14	Сельское поселение «Цаган - Челутай» в том числе: село Цаган - Челутай, село Бильчиртуй.	село Цаган - Челутай	2
15	Сельское поселение «Цугол»	село Цугол	1

Общие сведения об источниках образования отходов в Могойтуйском районе, согласно исходным данным за 2015 год представлены в таблице 31.

Данные о населенных пунктах в составе поселений указаны в таблице 30.

**Таблица 31 - Характеристика жилищного фонда и обеспеченность МО «Могойтуйский район» объектами инфраструктуры, как источниками образования отходов**

<b>Городские и сельские поселения</b>		<b>Могойтуй</b>	<b>Ага - Хангил</b>	<b>Боржигантай</b>	<b>Догой</b>	<b>Зугалай</b>
<b>Местоположение</b>	<b>ОКТМО</b>	76625151	76625404	76625408	76625412	76625416
	<b>Координаты административного центра</b>	51°16'54" с. ш. 114°55'47" в. д.	51°117' с. ш. 114°45'13" в. д.	51°15'58" с. ш. 115°54'09" в. д.	51°21'07" с. ш. 114°39'25" в. д.	51°28'12" с. ш. 115°1'17" в. д.
Численность населения по поселению	тыс. чел.	11,900	1,339	1,003	1,023	1,400
Численность населения, проживающего в домовладениях (существующее положение): благоустроенных неблагоустроенных	тыс. чел.	0,054 11,846	1,339	1,003	0,002 1,021	1,400
Больницы	койка	125	3	5	-	-
Поликлиники	число посещений в день	448	11	-	-	-
Детские дошкольные учреждения	место	554	60	55	40	75
Общеобразовательные школы, ПТУ, техникумы, институты	учащиеся	2761	150	108	80	151
Клубы, дворцы культуры, театры и кинотеатры	место	330	135	150	224	150
Магазины: продовольственные промтоварные	м <sup>2</sup> торговой площади	1076 1076	123,9 -	109 -	48,7 -	240 40
Рынки	м <sup>2</sup> торговой площади	-	-	-	-	-
Предприятия общественного питания	посадочное место	444	-	-	-	40
Гостиницы	место	20	-	-	-	-
Предприятия бытового обслуживания	сотрудники	26	-	-	-	-
Учреждения управления, административно-хозяйственные, правовые, научно-исследовательские и прочие	сотрудники	520	11	12	10	8

Общая площадь городских земель в пределах поселения (в том числе с усовершенствованным покрытием)	га (км/тыс.м <sup>2</sup> )	3641,1	-	-	-	-
Промышленные предприятия	Число административных сотрудников Полученные отходы от производственной деятельности, подобные ТКО, передаваемые на санкционированные свалки (тонн)	-	10	-	8	6
Продолжение таблицы 31						
<b>Городское и сельские поселения</b>		Кусоча	Нуринск	Оргуй	Усть - Нарин	Ушарбай
<b>Местоположение</b>	<b>ОКТМО</b>	76625448	76625418	76625420	76625422	76625424
	<b>Координаты административного центра</b>	50°42'5" с. ш. 115°38'22" в. д.	51°03'51" с. ш. 115°39'52" в. д.	50°48'56" с. ш. 115°38'04" в. д.	51°24'15" с. ш. 115°36'47" в. д.	51°23'55" с. ш. 114°50'04" в. д.
Численность населения по поселению	тыс. чел.	1,037	0,903	0,991	0,546	1,499
Численность населения, проживающего в домовладениях (существующее положение): благоустроенных неблагоустроенных	тыс. чел.	1,037	0,903	0,991	0,546	1,499
Больницы	койка	4	-	5	-	-
Поликлиники	число посещений в день	-	15	20	-	-
Детские дошкольные учреждения	место	60	40	30	20	45
Общеобразовательные школы, ПТУ, техникумы, институты	учащиеся	132	125	129	58	150
Клубы, дворцы культуры, театры и кинотеатры	место	200	230	200	30	250
Магазины: продовольственные промтоварные	м <sup>2</sup> торговой площади	156 81	80 24	200 -	118 -	85 -
Рынки	м <sup>2</sup> торговой площади	-	-	-	-	-
Предприятия общественного питания	посадочное место	-	-	-	-	-

Гостиницы	место	-	-	-	-	-
Предприятия бытового обслуживания	сотрудники		-	-	-	-
Учреждения управления, административно-хозяйственные, правовые, научно-исследовательские и прочие	сотрудники	8	8	7	7	9
Общая площадь городских земель в пределах поселения (в том числе с усовершенствованным покрытием)	га (км/тыс.м <sup>2</sup> )	-	-	-	-	-
Промышленные предприятия	Число административных сотрудников Полученные отходы от производственной деятельности, подобные ТКО, передаваемые на санкционированные свалки (тонн)	-	10	6	-	6

Окончание таблицы 31						
Городское и сельские поселения		Хара - Шибирь	Хила	Цаган - Ола	Цаган - Челутай	Цугол
Местоположение	ОКТМО	76625428	76625432	76625436	76625440	76625444
	Координаты административного центра	51°32'00" с. ш. 115°11'26" в. д.	51°11'42" с. ш. 115°09'25" в. д.	51°21'34" с. ш. 115°28'58" в. д.	51°04'14" с. ш. 115°05'00" в. д.	51°02'48" с. ш. 115°37'25" в. д.
Численность населения по поселению	тыс. чел.	1,505	1,827	1,536	1,717	0,820
Численность населения, проживающего в домовладениях (существующее положение): благоустроенных неблагоустроенных	тыс. чел.	1,505	0,011 1,816	0,578	0,350 1,367	0,200 0,620
Больницы	койка	25	-	4	-	
Поликлиники	число посещений в день	50	-	-	-	14
Детские дошкольные учреждения	место	65	75	110	75	40

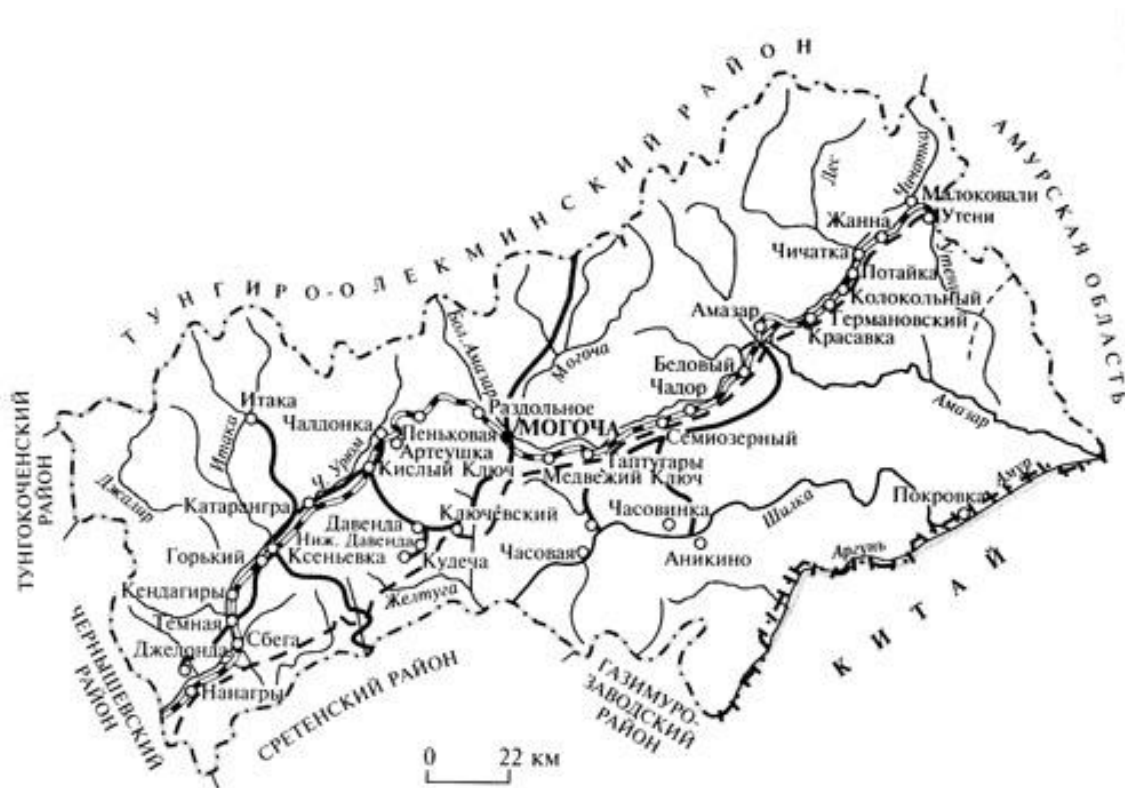
Общеобразовательные школы, ПТУ, техникумы, институты	учащиеся	200	187	165	225	125
Клубы, дворцы культуры, театры и кинотеатры	место	250	100	240	-	230
Магазины: продовольственные промтоварные	м <sup>2</sup> торговой площади	100 69,6	200 86	120 -	160 30	166,2 30
Рынки	м <sup>2</sup> торговой площади	-	-	-	-	-
Предприятия общественного питания	посадочное место	-	28	-	-	-
Гостиницы	место	-	-	-	-	-
Предприятия бытового обслуживания	сотрудники	-	-	-	1	-
Учреждения управления, административно-хозяйственные, правовые, научно-исследовательские и прочие	сотрудники	11	14	12	10	11
Общая площадь городских земель в пределах поселения (в том числе с усовершенствованным покрытием)	га (км/тыс.м <sup>2</sup> )	-	-	-	-	
Промышленные предприятия	Число административных сотрудников Полученные отходы от производственной деятельности, подобные ТКО, передаваемые на санкционированные свалки (тонн)	10	25	-	12	

## 1.17. Могочинский район

**Могочинский район** — муниципальное образование в Забайкальском крае Российской Федерации.

Могочинский район расположен на северо-востоке Забайкальского края. С востока район граничит с Амурской областью, с юга - со Сретенским районом и КНР, с запада с Чернышевским и Газимуро-Заводским районами, с севера - с Тунгиро-Олекминским и Тунгокоченским районами. Могочинский район занимает территорию площадью 25,5 тыс. кв. км.

Административный центр — город Могоча.



*Рисунок 17 - Карта-схема муниципального образования «Могочинский район»*

Климат резко-континентальный. Средняя температура в июле  $+14 \div + 18$  °С (максимальная  $+37$  °С). Зима продолжительная и холодная со средними температурами января  $-28 \div -32$  °С (абс. минимум  $-53$  °С). Количество выпадающих осадков от 400 до 600 мм/год. Высота снежного покрова 12-18 см. Преобладающим типом местности является горная тайга.

Могочинский район по запасам и прогнозным ресурсам золота занимает первое место среди районов края. В пределах района выделяется несколько рудных узлов.



Ведущее значение в экономике имеют Забайкальская железная дорога и горно-добывающая промышленность. Предприятия железнодорожного транспорта: Филиал ОАО «РЖД», золотодобычи и лесопереработки: ЗАО «Рудник Александровский», ПАО «Ксеньевский прииск», Открытое акционерное общество Горнодобывающая компания «Амазаркан», ООО Рос-ДВ, ООО «Ареал» (лесозаготовка), ООО «ЦПК Полярная» (лесопереработка) — составляют основу хозяйства района.

Энергообеспечение и теплоснабжение осуществляются от нескольких электростанций небольшой мощности: ООО "Ресурсоснабжающая организация «Тепловодоканал» (выработка тепла).

Муниципальная образовательная система Могочинского района включает: 12 муниципальных школ, учреждение дополнительного образования детей «Центр детского творчества г. Могоча», 9 детских дошкольных учреждений и 1 филиал в п. Давенда.

На территории района осуществляют деятельность различные организации и индивидуальные предприниматели. Перечень данных объектов-источников образования отходов с адресами приведен в Приложении №1 к Книге 1.

В районе расположено 124 многоквартирных дома, из них: в пгт. Амазар - 3, в п/ст Артеушка – 2, пгт. Ключевский - 3, в пгт. Ксеньевка - 42, в г. Могоча - 72, ст. Семиозерный - 2. Перечень адресов мест временного накопления отходов (контейнеров) предназначенных для обслуживания приведен в Приложении № 1 к Книге 4.

Основные учреждения здравоохранения на территории района: ГУЗ «Могочинская ЦРБ»; НУЗ «Узловая» поликлиника на станции Могоча ОАО «РЖД»; Участковая больница п. Ксеньевка; врачебная амбулатория. В поселениях района находятся 8 ФАПов.

Одним из наиболее значимых объектов строительства в районе, является лесопильный завод ООО ЦПК «Полярная» в пгт. Амазар.

В Могочинском районе 32 населённых пункта в составе пяти городских и двух сельских поселений.

**Таблица 32 - Перечень населенных пунктов в составе поселений.**

№	Сельские поселения	Административный центр	Количество населённых пунктов
1	Городское поселение «Амазарское» в том числе: поселок городского типа Амазар, поселок городского типа Германовский, поселок городского типа Жанна, поселок городского типа Колокольный, станция Блок-Пост Красавка, поселок при станции Малоковали, село Покровка, станция Блок-Пост Потайка, станция Блок-Пост Тетёркин Ключ, станц Блок-Пост Утении, поселок городского типа Чичатка.	поселок городского типа Амазар	11

2	Городское поселение «Давендинское» в том числе: поселок городского типа Давенда, село Кудеча,	поселок городского типа Давенда	2
3	Городское поселение «Ключевское»	поселок городского типа Ключевский	1
4	Городское поселение «Ксеньевское» в том числе: поселок городского типа Ксеньевка, поселок городского типа Горький, поселок городского типа Кендагиры, поселок городского типа Кислый Ключ, поселок городского типа Итака	поселок городского типа Ксеньевка	5
5	Городское поселение «Могочинское» в том числе: город Могоча, поселок при станции Артеушка, поселок при станции Пеньковая, поселок при станции Раздольное, село Чалдонка.	город Могоча	5
6	Сельское поселение «Сбегинское» в том числе: станции Сбега, село Желонда, поселок при станции Тёмная, поселок при станции Нанагры.	посёлок железнодорожной станции Сбега	4
7	Сельское поселение «Семиозёрнинское» в том числе: посёлок железнодорожной станции Семиозёрный, село Часовая, село Аникино, поселок при станции Таптугары.	посёлок железнодорожной станции Семиозёрный	4

Общие сведения об источниках образования в Могочинском районе, согласно исходным данным за 2015 год представлены в таблице 33.

Данные о населенных пунктах в составе поселений указаны в таблице 32.

**Таблица 33 - Характеристика жилищного фонда и обеспеченность МО «Могочинский район» объектами инфраструктуры, как источниками образования отходов**

<b>Городское и сельские поселения</b>		Амазарское	Давендинское	Ключевское	Ксеньевское
<b>Местоположение</b>	<b>ОКТМО</b>	76626154	76626156	76626160	76626162
	<b>Координаты</b>	53° 51' 36" с.ш. 120° 52' 12" в.д.	53° 33' 0.37" с.ш. 119° 19' 13.11" в.д.	53° 33' 0" с.ш. 119° 26' 0" в.д.	53°34'00" с. ш. 118°44'00" в. д.
Численность населения по поселению	тыс. чел.	2,746	1,005	1,3	3,429
Численность населения, проживающего в домовладениях (существующее положение): благоустроенных неблагоустроенных	тыс. чел.	2,746	1,005	0,115 1,185	0,032 3,397
Больницы	койка	-	-	-	26
Поликлиники	число посещений в день	31	11	-	-
Детские дошкольные учреждения	место	95	30	60	133
Общеобразовательные школы, ПТУ, техникумы, институты	учащиеся	24	110	150	429
Клубы, дворцы культуры, театры и кинотеатры	место	30	274	200	120
Магазины: продовольственные промтоварные	м <sup>2</sup> торговой площади	80 50	197,4 197,4	312,6 26	1044,60 338,2
Рынки	м <sup>2</sup> торговой площади	35	-	-	-
Предприятия общественного питания	посадочное место	20	-	5	10
Гостиницы	место	120	-	-	-
Предприятия бытового обслуживания	сотрудники	10	-	-	-
Учреждения управления, административно-хозяйственные, правовые, научно-исследовательские и прочие	сотрудники	25	3	10	25
Общая площадь городских земель в пределах поселения (в том числе с усовершенствованным покрытием)	га (км/тыс.м <sup>2</sup> )	-	-	-	-
Промышленные предприятия	Число административных сотрудников Полученные отходы от производственной деятельности, подобные ТКО, передаваемые на санкционированные свалки (тонн)	60	- - -	110	680 - -

Городское и сельские поселения		Могочинское	Сбегинское	Семиозёрнинское
Местоположение	ОКТМО	76626101	76626410	76626408
	Координаты	53°44'00" с. ш. 119°46'00" в. д.	53°18'54" с. ш. 118°30'52" в. д.	53°42'34" с. ш. 120°21'40" в. д.
Численность населения по поселению	тыс. чел.	13,869	1,937	1,598
Численность населения, проживающего в домовладениях (существующее положение): благоустроенных неблагоустроенных	тыс. чел.	13,869	0,051 1,886	0,061 1,537
Больницы	койка	84	0	-
Поликлиники	число посещений в день	410	25	-
Детские дошкольные учреждения	место	578	15	54
Общеобразовательные школы, ПТУ, техникумы, институты	учащиеся	1225	250	180
Клубы, дворцы культуры, театры и кинотеатры	место	400	270	150
Магазины: продовольственные промтоварные	м2 торговой площади	3209,9 8728,1	350 30	144 102
Рынки	м2 торговой площади	-	150	-
Предприятия общественного питания	посадочное место	1026	-	104
Гостиницы	место	80	8	12
Предприятия бытового обслуживания	сотрудники	27	10	10
Учреждения управления, административно-хозяйственные, правовые, научно-исследовательские и прочие	сотрудники	563	14	15
Общая площадь городских земель в пределах поселения (в том числе с усовершенствованным покрытием)	га (км/тыс.м2)	-	-	-
Промышленные предприятия	Число административных сотрудников Полученные отходы от	- -	150 1000	-

	производственной деятельности, подобные ТКО, передаваемые на санкционированные свалки (тонн)	-		-
--	--	---	--	---

## 1.18. Нерчинский район

Нерчинский район — муниципальное образование в Забайкальском крае Российской Федерации.

Нерчинский район расположен в Восточном Забайкалье. Территория района составляет 5,5 тыс. кв. км. По этому показателю он занимает 25 место среди 31 района Забайкальского края, а от территории края – всего 1,25% .

Нерчинский район граничит: с юга – с БалеЙским районом (на протяженности 102 км), с запада – Шилкинским районом (168 км), с севера – Тунгокоченским районом (140 км), с востока – Чернышевским (160 км) и Сретенским районами (48 км). На юге район пересекает Транссибирская железнодорожная магистраль. Ближайшая железнодорожная станция - Нерчинск. Расстояние до краевого центра около 300 км.

Административный центр — город Нерчинск.



*Рисунок 18 - Карта-схема муниципального образования «Нерчинский район»*

Нерчинский район не отличается богатством и разнообразием минерально-сырьевых ресурсов. В районе выявлено 2 месторождения коренного золота (Берданиха и Лавр), 7 месторождений рассыпного золота (Бичектуй, Гожелкино, Дуралей, Право-Пешково, Урульга, Телемба, Шилка-Бишигино), 1 месторождение вольфрама (Пешковское).

Значительны запасы в районе и ведется добыча ряда строительных материалов: глина (месторождения Байгульское и Заречное), суглинков (Нерчинское и Ольховское), андезитовых порфиров (Княжнинское), бутового камня (Кумакинское), песков (Нерчинское), известняка (Нерчинское Центральное).

Муниципальный район «Нерчинский район» является территорией со сложившейся промышленной и сельскохозяйственной специализацией. 48 % площади района занимают сельскохозяйственные угодья, что способствует развитию сельскохозяйственного производства в районе. Сельскохозяйственное производство специализируется на животноводстве и растениеводстве. Основными направлениями развития агропромышленного комплекса являются: развитие мясного скотоводства, молочного животноводства, племенного дела и растениеводство.

Нерчинский район имеет уникальный туристско-рекреационный потенциал. Здесь сконцентрированы в большом количестве и разнообразии перспективные туристские ресурсы для развития самых разных видов туризма.

В районе функционируют 11 сельскохозяйственных предприятий. На территории района находятся 22 школы, 22 детских садов, 4 учреждения дополнительного образования. На территории района осуществляют деятельность различные организации и индивидуальные предприниматели. Перечень данных объектов-источников образования отходов с адресами приведен в Приложении №1 к Книге 1.

В районе расположено 127 многоквартирных домов, из них: в г. Нерчинск - 116, в пгт. Приисковский - 11. Перечень адресов мест временного накопления отходов (контейнеров) предназначенных для обслуживания приведен в Приложении № 1 к Книге 4.

В Нерчинском районе 36 населённых пунктов в составе двух городских и 13 сельских поселений.

**Таблица 34 - Перечень населенных пунктов в составе поселений.**

№	Городские и сельские поселения	Административный центр	Количество населённых пунктов
1	Городское поселение «Нерчинское», в том числе: село Макеевка, город Нерчинск.	город Нерчинск	2
2	Городское поселение «Приисковское», в том числе: село Калинино, пгт Приисковский, село Шивки.	пгт Приисковский	3
3	Сельское поселение «Андронниковское», в том числе: село Андронниково, село Волочаевка, село Котельниково.	село Андронниково	3
4	Сельское поселение «Бишигинское», в том числе: станция Апрельково, село Бишигино.	село Бишигино	2
5	Сельское поселение «Верхнеключевское», в том числе: село Алеур,	село Верхние Ключи	3

	село Борщовка, село Верхние Ключи.		
6	Сельское поселение «Верхнеумыкское»	село Верхний Умыкэй	1
7	Сельское поселение «Зареченское», в том числе: посёлок сельского типа Заречный, посёлок сельского типа Нагорный.	пст Заречный	2
8	Сельское поселение «Знаменское», в том числе: село Беломестново, село Берёзово, село Знаменка, село Кангил, село Северная Знаменка.	село Знаменка	5
9	Сельское поселение «Зюльзинское», в том числе: село Зюльзикан, село Зюльзя.	село Зюльзя	2
10	Сельское поселение «Илимское»	село Илим	1
11	Сельское поселение «Кумакинское», в том числе: село Левые Кумаки, село Правые Кумаки, село Сенная.	село Правые Кумаки	3
12	Сельское поселение «Нижнеключевское»	село Нижние Ключи	1
13	Сельское поселение «Олеканское»	село Олекан	1
14	Сельское поселение «Олинское», в том числе: село Большой Луг, село Крупянка, село Олинск.	село Олинск	3
15	Сельское поселение «Пешковское», в том числе: село Кулаково, село Пешково, село Право-Пешково, село Савватеево.	село Пешково	4

Общие сведения о источниках образования отходов в Нерчинском районе, согласно исходным данным за 2015 год представлены в таблице 35.



**Таблица 35 - Характеристика жилищного фонда и обеспеченность МО «Нерчинский район» объектами инфраструктуры, как источниками образования отходов**

Городское и сельские поселения		Нерчинское	Приисковское	Бишигинское	Верхнеключевское	Андронниковское
Местоположение	ОКТМО	76628101	76628153	76628405	76628410	76628415
	Координаты административного центра	51°59'00" с. ш. 116°35'00" в. д.	51°55' с. ш. 116°37' в. д.	51°51'21" с. ш. 116°26'33" в. д.	51°57'46" с. ш. 116°45'56" в. д.	51°43'42" с. ш. 116°18'52" в. д.
Численность населения по поселению	тыс. чел.	14,8	2,098	0,475	0,68	0,28
Численность населения, проживающего в домовладениях (существующее положение): благоустроенных	тыс. чел.	6,1	0,350	-	-	-
		неблагоустроенных	8,7	1,748	0,475	0,68
Больницы	койка	114	-	-	-	-
Поликлиники	число посещений в день	436	15	-	-	-
Детские дошкольные учреждения	место	541	98	20	60	-
Общеобразовательные школы, ПТУ, техникумы, институты	учащиеся	2560	275	62	30	27
Клубы, дворцы культуры, театры и кинотеатры	место	681	70	150	30	20
Магазины: продовольственные	м <sup>2</sup> торговой площади	10431,7	901,6	150	101,43	36,5
промтоварные						
Рынки	м <sup>2</sup> торговой площади	-	-	-	-	-
Предприятия общественного питания	посадочное место	485	-	-	-	-
Гостиницы	место	80	-	-	-	-
Предприятия бытового обслуживания	сотрудники	48	-	-	-	-
Учреждения управления, административно-хозяйственные, правовые, научно-исследовательские и прочие	сотрудники	881	30	7	5	2
Общая площадь городских земель в пределах поселения (в том числе с усовершенствованным покрытием)	га (км/тыс.м <sup>2</sup> )	22681	9,8	-	-	-
		-	-	-	-	-
Промышленные предприятия	Число административных сотрудников Полученные отходы от производственной деятельности, подобные ТКО, передаваемые на	338	-	-	-	-

Городское и сельские поселения		Зареченское	Знаменское	Зюльзинское	Илимское	Кумакинское
Местоположение	ОКТМО	76628420	76628425	76628430	76628435	76628445
	Координаты административного центра	52°01'47" с. ш. 116°30'46" в. д.	52°10'45" с. ш. 116°17'35" в. д.	52°32'03" с. ш. 116°12'23" в. д.	52°12'40" с. ш. 116°03'01" в. д.	52°04'22" с. ш. 116°21'30" в. д.
Численность населения по поселению	тыс. чел.	1,473	1,611	2,01	0,82	0,446
Численность населения, проживающего в домовладениях (существующее положение):	тыс. чел.					
благоустроенных			0,026	-	-	-
неблагоустроенных		1,473	1,585	2,01	0,82	0,446
Больницы	койка	-	-	4	-	-
Поликлиники	число посещений в день	-	4	-	-	-
Детские дошкольные учреждения	место	65	25	55	20	14
Общеобразовательные школы, ПТУ, техникумы, институты	учащиеся	310	214	231	50	43
Клубы, дворцы культуры, театры и кинотеатры	место	350	100	154	60	130
Магазины:	м <sup>2</sup> торговой площади					
продовольственные		433,1	404,2	286,4	148	70
промтоварные		-	-	-	-	6
Рынки	м <sup>2</sup> торговой площади	-	-	-	-	-
Предприятия общественного питания	посадочное место	-	30	-	-	-
Гостиницы	место	-	18	-	-	-
Предприятия бытового обслуживания	сотрудники	-	-	-	-	-
Учреждения управления, административно-хозяйственные, правовые, научно-исследовательские и прочие	сотрудники	21	30	21	5	14
Общая площадь городских земель в пределах поселения (в том числе с усовершенствованным покрытием)	га (км/тыс.м <sup>2</sup> )	-	-	-	-	-

Промышленные предприятия	Число административных сотрудников Полученные отходы от производственной деятельности, подобные ТКО, передаваемые на санкционированные свалки (тонн)	-	-	-	-	-
Продолжение таблицы 35						
<b>Городское и сельские поселения</b>		Верхнеумыкэйское	Нижнеключевское	Олеканское	Олинское	Пешковское
<b>Местоположение</b>	<b>ОКТМО</b>	76628450	76628455	76628460	76628465	76628470
	<b>Координаты административного центра</b>	52°01'08" с. ш. 116°33'49" в. д.	51°59'13" с. ш. 116°49'35" в. д.	52°21'58" с. ш. 116°03'59" в. д.	52°23'47" с. ш. 116°12'29" в. д.	51°49'29" с. ш. 116°26'51" в. д.
Численность населения по поселению	тыс. чел.	0,24	0,46	0,88	1,098	1,083
Численность населения, проживающего в домовладениях (существующее положение):	тыс. чел.					
благоустроенных		-	-	-	-	-
неблагоустроенных		0,24	0,46	0,88	1,098	1,083
Больницы	койка	-	-	-	8	8
Поликлиники	число посещений в день	-	5	-	20	5
Детские дошкольные учреждения	место	-	20	20	22	35
Общеобразовательные школы, ПТУ, техникумы, институты	учащиеся	5	100	56	105	145
Клубы, дворцы культуры, театры и кинотеатры	место	-	30	-	-	510
Магазины: продовольственные	м <sup>2</sup> торговой площади	102	86	147	159,1	158,6
промтоварные		-	-	-	-	-
Рынки	м <sup>2</sup> торговой площади	-	-	-	-	-
Предприятия общественного питания	посадочное место	-	-	-	-	-
Гостиницы	место	-	-	-	-	-
Предприятия бытового обслуживания	сотрудники	-	-	-	-	-
Учреждения управления, административно-хозяйственные, правовые, научно-исследовательские и прочие	сотрудники	2	9	10	4	4

Общая площадь городских земель в пределах поселения (в том числе с усовершенствованным покрытием)	га (км/тыс.м <sup>2</sup> )	-	-	-	-	-
Промышленные предприятия	Число административных сотрудников Полученные отходы от производственной деятельности, подобные ТКО, передаваемые на санкционированные свалки (тонн)	-	-	-	-	-

## 1.19. Нерчинско - заводский район

**Нерчинско–заводский район** — муниципальное образование в Забайкальском крае Российской Федерации.

**Нерчинско-Заводский район** расположен на востоке Забайкальского края. Имеет протяженную границу с Китаем по Аргуни. Занимает левую сторону долины реки Аргунь, холмисто-увалистые равнины, низкогорные отроги Урюмканского и Нерчинского хребтов. Склоны горных массивов расчленены многочисленными долинами. Основные территории расположены на высотах 600—800 и 950—1100 м.

Административный центр — село Нерчинский Завод.



*Рисунок 19 - Карта-схема муниципального образования «Нерчинско - заводский район»*

Климат резко-континентальный. Средняя температура в июле  $+16 \div +18$  °С (максимальная  $+39$  °С), в январе  $-28 \div -30$  °С (абсолютный минимум  $-53$  °С). Количество осадков не превышает 500 мм/год.

Имеются месторождения олова, яшмы, россыпи золота и другие: Аркиинское, Благодатское полиметаллическое месторождение, Екатерино-Благодатское полиметаллическое месторождение, Михайловское полиметаллическое месторождение,

Яшмовая Гора, россыпи золота: Большой Зерентуй, Брикачанка, Камара-Кэрэн, Кудеинская россыпь золота, Нижняя Борзя, Солкоконская (Солкокон), Чашино-Ильдиканская россыпь золота и другие.

Промышленность представлена в основном горнодобывающим производством добыча полезных ископаемых: ООО «Мангазея Майнинг», ООО «Уров-Золото», ООО «Ильдикан Серный», ООО ГПК «Лунэн».

В районе сформировано и развивается сеть лечебно-профилактических учреждений, представляющих населению профилактическую, консультативную, лечебно-профилактическую помощь. Медицинским обслуживанием населения занимается ГУЗ «Центральная районная больница», три участковых больницы, 16 фельдшерско-акушерских пункта, 2 аптеки.

На территории района находится 17 общеобразовательных школ; 16 дошкольных образовательных учреждения; 1 учреждение дополнительного образования; 2 пришкольных интерната.

В районе функционируют: 7 сельскохозяйственных предприятий, 4 крестьянско-фермерских хозяйств. На территории района расположены объекты ПУ ФСБ России по Забайкальскому краю.

На территории района осуществляют деятельность различные организации и индивидуальные предприниматели. Перечень данных объектов-источников образования отходов с адресами приведен в Приложении №1 к Книге 1.

В Нерчинско-Заводском районе 23 населённых пункта в составе 14 сельских поселений.

**Таблица 36 - Перечень населенных пунктов в составе поселений.**

№	Сельские поселения	Административный центр	Количество населённых пунктов
1	Сельское поселение «Аргунское» в том числе: село Аргунск, село Домасово, село Средняя	село Аргунск	3
2	Сельское поселение «Больше-Зерентуйское» в том числе: село Золотоноша, село Большой Зерентуй, село, Поперечный Зерентуй	село Большой Зерентуй	3
3	Сельское поселение «Булдуруйское» в том числе: село Булдуруй 1-й, село Булдуруй 2-й, Чалбучи-Килга	село Булдуруй 1-й	3
4	Сельское поселение «Георгиевское»	село Георгиевка	1
5	Сельское поселение «Горбуновское»	село Горбуновка	1
6	Сельское поселение «Горно-Зерентуйское»	село Горный Зерентуй	1
7	Сельское поселение «Ивановское» в том числе: село Байка, село Ивановка	село Ивановка	2
8	Сельское поселение «Михайловское» в	село Михайловка	2

	том числе: поселок сельского типа Михайловский Участок, село Михайловка		
9	Сельское поселение «Нерчинско- Заводское»	село Нерчинский Завод	1
10	Сельское поселение «Олочинское»	село Олочи	1
11	Сельское поселение «Уров-Ключевское»	село Уровские Ключи	1
12	Сельское поселение «Чашино- Ильдиканское»	село Чашино-Ильдикан	1
13	Сельское поселение «Широковское» в том числе: село Солонечная, село Широкая	село Широкая	2
14	Сельское поселение «Явленское»	село Явленка	1

Общие сведения об источниках образования в Нерчинско-Заводском районе, согласно исходным данным за 2015 год представлены в таблице 37.

Данные о населенных пунктах в составе поселений указаны в таблице 36.

**Таблица 37 - Характеристика жилищного фонда и обеспеченность МО «Нерчинско - заводский район» объектами инфраструктуры, как источниками образования отходов**

Городское и сельские поселения		Аргунское	Больше-Зерентуйское	Булдуруйское	Георгиевское
Местоположение	ОКТМО	76630405	76630410	76630415	76630420
	Координаты административного центра	51°34'49" с. ш. 120°00'50" в. д	51°21'55" с. ш. 119°13'21" в. д	51°01'24" с. ш. 119°39'21" в. д.	51°22'10" с. ш. 119°26'34" в. д..
Численность населения по поселению	тыс. чел.	1,172	0,997	0,507	0,270
Численность населения, проживающего в домовладениях (существующее положение): благоустроенных неблагоустроенных	тыс. чел.	1,172	0,997	0,507	0,270
Больницы	койка	-	-	-	-
Поликлиники	число посещений в день	-	-	-	-
Детские дошкольные учреждения	место	45	40	32	14
Общеобразовательные школы, ПТУ, техникумы, институты	учащиеся	121	116	59	28
Клубы, дворцы культуры, театры и кинотеатры	место	50	100	300	50
Магазины: продовольственные промтоварные	м <sup>2</sup> торговой площади	350 -	250 -	160 -	20 -
Рынки	м <sup>2</sup> торговой площади	-	-	-	-
Предприятия общественного питания	посадочное место	-	-	-	-
Гостиницы	место	-	-	-	-
Предприятия бытового обслуживания	сотрудники	-	-	-	-
Учреждения управления, административно-хозяйственные, правовые, научно-исследовательские и прочие	сотрудники	12	7	4	5
Общая площадь городских земель в пределах поселения (в том числе с усовершенствованным покрытием)	га (км/тыс.м <sup>2</sup> )	-	-	-	-
Промышленные предприятия	Число административных сотрудников	-	-	-	-
	Полученные отходы от производственной деятельности, подобные ТКО, передаваемые на санкционированные	-	-	-	-
		-	-	-	-



	свалки (тонн)				
--	---------------	--	--	--	--

Продолжение таблицы 37						
Городское и сельские поселения		Горбуновское	Горно-Зерентуйское	Ивановское	Михайловское	Нерчинск о-Заводское
Местоположение	ОКТМО	76630425	76630426	76630430	76630440	76630445
	Координаты административного центра	51°13'47" с. ш. 19°45'35" в. д.	51°12'00" с. ш. 19°32'00" в. д.	51°15'44" с. ш. 19°27'38" в. д.	51°06'55" с. ш. 19°25'48" в. д.	51°18'28" с. ш. 119°37'03" в. д.
Численность населения по поселению	тыс. чел.	0,279	1,049	0,784	0,755	2,713
Численность населения, проживающего в домовладениях (существующее положение): благоустроенных неблагоустроенных	тыс. чел.	0,279	1,049	0,784	0,755	2,713
Больницы	койка	-	-	-	-	30
Поликлиники	число посещений в день	-	-	-	-	220
Детские дошкольные учреждения	место	27	45	36	15	113
Общеобразовательные школы, ПТУ, техникумы, институты	учащиеся	24	108	-	86	358
Клубы, дворцы культуры, театры и кинотеатры	место	50	80	103	150	193
Магазины: продовольственные промтоварные	м2 торговой площади	95	94	50	299	200
Рынки	м2 торговой площади	-	35	-	-	207,9
Предприятия общественного питания	посадочное место	-	-	-	-	100
Гостиницы	место	-	-	-	-	22
Предприятия бытового обслуживания	сотрудники	-	-	-	-	4
Учреждения управления, административно-хозяйственные,	сотрудники	6	6	7	6	67

правовые, научно-исследовательские и прочие						
Общая площадь городских земель в пределах поселения (в том числе с усовершенствованным покрытием)	га (км/тыс.м2)	-	-	-	-	-
Промышленные предприятия	Число административных сотрудников Полученные отходы от производственной деятельности, подобные ТКО, передаваемые на санкционированные свалки (тонн)	-	-	-	-	-

Окончание таблицы 37						
Городское и сельские поселения		Олочинское	Уров-Ключевское	Чашино-Ильдиканское	Широковское	Явленское
Местоположение	ОКТМО	76630450	76630455	76630460	76630465	76630470
	Координаты административного центра	51°21'09" с. ш. . 119°53'59" в. д.	51°41'32" с. ш. 119° 27'51" в. д	51°04'08" с. ш. 1 19°14'55" в. д.	51°22'09" с. ш. 1 19°35'53" в. д.	51°02'09" с. ш. 119°04'52" в. д.
Численность населения по поселению	тыс. чел.	0,461	0,398	0,305	0,471	0,631

Численность населения, проживающего в домовладениях (существующее положение): благоустроенных неблагоустроенных	тыс. чел.	0,461	0,398	0,305	0,471	0,631
Больницы	койка	-	-	-	-	-
Поликлиники	число посещений в день	-	-	-	-	-
Детские дошкольные учреждения	место	32	15	75	24	26
Общеобразовательные школы, ПТУ, техникумы, институты	учащиеся	53	54	28	62	81
Клубы, дворцы культуры, театры и кинотеатры	место	150	66	30	30	100
Магазины: продовольственные промтоварные	м2 торговой площади	70 -	60 -	30 -	101 -	335,1 -
Рынки	м2 торговой площади	-	-	-	-	-
Предприятия общественного питания	посадочное место	-	-	-	-	-
Гостиницы	место	-	-	-	-	-
Предприятия бытового обслуживания	сотрудники	-	-	-	-	-
Учреждения управления, административно-хозяйственные, правовые, научно-исследовательские и прочие	сотрудники	3	3	31	4	6
Общая площадь городских земель в пределах поселения (в том числе с усовершенствованным покрытием)	га (км/тыс.м2)	-	-	-	-	
Промышленные предприятия	Число административных сотрудников Полученные отходы от производственной деятельности, подобные ТКО, передаваемые на санкционированные свалки (тонн)	-	-	-	-	-

## 1.20. Оловянинский район

**Оловянинский муниципальный район** — муниципальное образование в Забайкальском крае Российской Федерации.

Оловянинский муниципальный район находится в юго-восточной части Забайкальского края. На юге граничит с Ононским и Борзинским районами, на западе - с Могойтуйским районом, на севере - с Балейским и Шилкинским районами. Территория района 6,1 тыс. кв. км., что составляет 1,5 % от территории Забайкальского края. Расстояние до г. Чита (краевого центра) - 250 км.



**Рисунок 20 - Карта-схема муниципального образования «Оловянинский район»**

Административный центр — посёлок городского типа Оловянная.

Климат резко континентальный. Средняя температура в январе -26;-28; (абс. минимум -47С), в июле +18;+20С. Очень сухо весной и в начале лета. Высота снежного покрова около 8 см. Вегетационный период 130-150 дней.

Оловянинский район имеет богатый природно-ресурсный потенциал. На территории района находится много месторождений строительных материалов, часть из которых разведана, но многие изучены недостаточно.

Полезные ископаемые распространены главным образом на северо-востоке района и представлены флюоритовыми (Калангуйской группы месторождений) и редкометалльными (Букикинским и Белухинским) вольфрамовыми месторождениями.

На территории района хозяйственную деятельность осуществляют 274 предприятий и организаций. Ведущими предприятиями района являются: предприятия промышленности, транспорта, торговли и сельского хозяйства, предприятия жилищно-коммунального хозяйства, культуры и здравоохранения.

Основу промышленности составляют: Филиал ОАО «ОГК-3 Харанорская ГРЭС» и ОАО «Забайкальский завод подъемно-транспортного оборудования». Основными направлениями деятельности промышленных предприятий является выработка электроэнергии, добыча полезных ископаемых и обрабатывающее производство. Сельскохозяйственное производство специализируется на животноводстве и растениеводстве. Основными направлениями развития агропромышленного комплекса являются: развитие мясного скотоводства, молочного животноводства, племенного дела, овцеводства и табунного коневодства и растениеводство.

Производством сельскохозяйственной продукции в Оловянинском районе занимаются: 12 сельскохозяйственных предприятий, индивидуальные предприниматели, владельцы личных подсобных хозяйств.

На территории района находятся 22 школы, 10 детских садов, 1 дом детского творчества, 1 детская юношеская спортивная школа. В Оловянинском районе расположено 6 гаражных кооперативов. На территории района осуществляют деятельность различные организации и индивидуальные предприниматели. Перечень данных объектов-источников образования отходов с адресами приведен в Приложении №1 к Книге 1.

В районе расположено 212 многоквартирных домов, из них: в пгт. Золотореченск - 19, в пгт. Калангуй - 18, в п.п.ст. Мирная - 14, пгт. Оловянная – 77, пгт Ясногорск – 39, п.п.ст. Ясная – 45. Перечень адресов мест временного накопления отходов (контейнеров) предназначенных для обслуживания приведен в Приложении № 1 к Книге 4.

В Оловянинском районе 34 населённых пункта в составе четырёх городских и 15 сельских поселений.

**Таблица 38 - Перечень населенных пунктов в составе поселений**

№	Городские и сельские поселения	Административный центр	Количество населённых пунктов
1	Городское поселение «Золотореченское»	пгт Золотореченск	1
2	Городское поселение «Калангуйское»	пгт Калангуй	1
3	Городское поселение «Оловянинское», в том числе: село Оловорудник, пгт. Оловянная, посёлок сельского типа Тополёвка.	пгт Оловянная	3
4	Городское поселение «Ясногорское»	пгт Ясногорск	1
5	Сельское поселение «Безречнинское»	п.п.ст. Безречная	1
6	Сельское поселение «Булумское», в том числе: село Антия, село Булум.	село Булум	2
7	Сельское поселение «Бурулятуйское»,	село Бурулятуй	2

	в том числе: село Бурулятуй, село Победа.		
8	Сельское поселение «Долгокычинское», в том числе: село Долгокыча, село Ключевая.	село Долгокыча	2
9	Сельское поселение «Единенское», в том числе: село Верхний Шаранай, село Единение, село Заря, село Караксар, село Средний Шаранай.	село Единение	5
10	Сельское поселение «Мирнинское», в том числе: Посёлок сельского типа Маяк, посёлок при станции Мирная.	п.п.ст. Мирная	2
11	Сельское поселение «Ононское», в том числе: село Кулинда, село Ононск.	село Ононск	2
12	Сельское поселение «Степнинское»	п.п.ст. Степь	1
13	Сельское поселение «Тургинское»	село Турга	1
14	Сельское поселение «Улан-Цацкское»	село Улан-Цацк	1
15	Сельское поселение «Улятуйское», в том числе: село Аренда, село Комкай, село Улятуй, село Шивия.	село Улятуй	4
16	Сельское поселение «Уртуйское», в том числе: Посёлок при станция Бырка, посёлок сельского типа Уртуйский.	п.с.т. Уртуйский	2
17	Сельское поселение «Хада-Булакское»	железнодорожная станция Хада-Булак	1
18	Сельское поселение «Хара-Быркинское»	село Хара-Бырка	1
19	Сельское поселение «Яснинское»	п.п.ст. Ясная	1

Общие сведения об источниках образования отходов в Оловянинском районе, согласно исходным данным за 2015 год представлены в таблице 39.

**Таблица 39- Характеристика жилищного фонда и обеспеченность МО «Оловянинский район» объектами инфраструктуры, как источниками образования отходов**

Городские и сельские поселения		Оловянинское	Золотореченское	Калангуйское	Ясногорское	Безречнинское
Местоположение	ОКТМО	76632151	76632152	76632153	76632170	76632408
	Координаты административного центра	50°56'44" с. ш. 115°34'42" в. д.	51°03'31" с. ш. 116°44'25" в. д.	51°01'00" с. ш. 116°31'00" в. д.	50°52'00" с. ш. 115°41'00" в. д.	50°43'15" с. ш. 116°10'39" в. д.
Численность населения по поселению	тыс. чел.	7,583	1,158	1,730	7,310	0,489
Численность населения, проживающего в домовладениях (существующее положение): благоустроенных неблагоустроенных	тыс. чел.	0,807 6,776	- 1,158	0,030 1,7	- 7,310	- 0,489
Больницы	койка	60	5	8	100	-
Поликлиники	число посещений в день	30	20,2	75	-	-
Детские дошкольные учреждения	место	421	95	94	820	-
Общеобразовательные школы, ПТУ, техникумы, институты	учащиеся	1261	162	439	1203	57
Клубы, дворцы культуры, театры и кинотеатры	место	327	400	340	340	-
Магазины: продовольственные промтоварные	м <sup>2</sup> торговой площади	1268,7 2542,0	419,6 -	745,8 -	1914,4 -	134,09 -
Рынки	м <sup>2</sup> торговой площади	379	477,6	-	-	-
Предприятия общественного питания	посадочное место	112	-	-	324	20
Гостиницы	место	-	-	-	-	-
Предприятия бытового обслуживания	сотрудники	27	-	-	-	-
Учреждения управления, административно-	сотрудники	12	6	6	116	-

хозяйственные, правовые, научно-исследовательские и прочие						
Общая площадь городских земель в пределах поселения (в том числе с усовершенствованным покрытием)	га (км/тыс.м <sup>2</sup> )	-	1030 -	3036 -	93473	-
Промышленные предприятия	Число административных сотрудников Полученные отходы от производственной деятельности, подобные ТКО, передаваемые на санкционированные свалки (тонн)	-	-	15 чел	70,920 тонн	-

Продолжением таблицы 39

<b>Городские и сельские поселения</b>		Булумское	Бурулятуйское	Долгокыченское	Единенское	Мирнинское
<b>Местоположение</b>	<b>ОКТМО</b>	76632410	76632415	76632425	76632430	76632435
	<b>Координаты административного центра</b>	50°51'53" с. ш. 116°32'42" в. д.	51°05'09" с. ш. 116°19'14" в. д.	51°04'19" с. ш. 116°25'09" в. д.	51°10'25" с. ш. 115°53'12" в. д.	50°45'26" с. ш. 116°03'28" в. д.
Численность населения по поселению	тыс. чел.	0,500	0,810	0,745	1,011	1,254
Численность населения, проживающего в домовладениях (существующее положение): благоустроенных неблагоустроенных	тыс. чел.	- 0,500	- 0,810	- 0,745	- 1,011	- 1,254
Больницы	койка	-	-	-	-	-
Поликлиники	число посещений в день	-	-	-	-	-
Детские дошкольные учреждения	место	-	20	10	20	-
Общеобразовательные школы, ПТУ, техникумы, институты	учащиеся	20	100	120	150	159
Клубы, дворцы культуры,	место	20	250	90	500	100



театры и кинотеатры						
Магазины: продовольственные промтоварные	м <sup>2</sup> торговой площади	120	180	190	150	82
Рынки	м <sup>2</sup> торговой площади	-	-	-	-	-
Предприятия общественного питания	посадочное место	-	-	-	-	-
Гостиницы	место	-	-	-	-	-
Предприятия бытового обслуживания	сотрудники	-	-	-	-	-
Учреждения управления, административно-хозяйственные, правовые, научно-исследовательские и прочие	сотрудники	3	10	8	5	4
Общая площадь городских земель в пределах поселения (в том числе с усовершенствованным покрытием)	га (км/тыс.м <sup>2</sup> )	-	-	-	-	-
Промышленные предприятия	Число административных сотрудников Полученные отходы от производственной деятельности, подобные ТКО, передаваемые на санкционированные свалки (тонн)	-	-	-	-	-

Продолжением таблицы 39

Городские и сельские поселения		Ононское	Степнинское	Тургинское	Улан-Цацкское	Улятуйское
Местоположение	ОКТМО	76632440	76632445	76632450	76632453	76632455
	Координаты административного центра	50°59'06" с. ш. 115°34'17" в. д.	51°00'22" с. ш. 115°23'47" в. д.	50°50'30" с. ш. 115°41'08" в. д.	50°51'45" с. ш. 116°13'21" в. д.	51°10'15" с. ш. 116°14'17" в. д.
Численность населения по поселению	тыс. чел.	0,769	0,537	0,585	0,345	0,817
Численность населения, проживающего	тыс. чел.					

в домовладениях (существующее положение): благоустроенных неблагоустроенных		- 0,769	- 0,537	- 0,585	- 0,345	- 0,817
Больницы	койка	-	-	-	-	-
Поликлиники	число посещений в день	-	-	-	-	-
Детские дошкольные учреждения	место	-	-	-	-	-
Общеобразовательные школы, ПТУ, техникумы, институты	учащиеся	172	85	79	42	120
Клубы, дворцы культуры, театры и кинотеатры	место	100	-	150	60	100
Магазины: продовольственные промтоварные	м <sup>2</sup> торговой площади	58 -	156,4 122,0	205 -	124 -	- -
Рынки	м <sup>2</sup> торговой площади	-	-	-	-	-
Предприятия общественного питания	посадочное место	74	25	-	-	-
Гостиницы	место	-	-	-	-	-
Предприятия бытового обслуживания	сотрудники	1	-	-	-	-
Учреждения управления, административно-хозяйственные, правовые, научно-исследовательские и прочие	сотрудники	5	59	4	5	12
Общая площадь городских земель в пределах поселения (в том числе с усовершенствованным покрытием)	га (км/тыс.м <sup>2</sup> )	17000	6580 -	-	2400 -	-
Промышленные предприятия	Число административных сотрудников Полученные отходы от производственной деятельности, подобные ТКО, передаваемые на санкционированные свалки (тонн)	-	-	-	-	-

Окончание таблицы 39

Городские и сельские поселения		Уртуйское	Хада-Булакское	Хара-Быркинское	Ясинское
Местоположение	ОКТМО	76632457	76632460	76632465	76632470
	Координаты административного	50°43'42" с. ш.	50°38'46" с. ш. 116°18'00"	50°57'14" с. ш.	50°49'50" с. ш. 115°47'55" в. д.

	<b>центра</b>	115°58'07" в. д.	в. д.	115°55'14" в. д.	
Численность населения по поселению	тыс. чел.	0,820	1,624	0,510	5,600
Численность населения, проживающего в домовладениях (существующее положение): благоустроенных неблагоустроенных	тыс. чел.	- 0,820	- 1,624	- 0,510	3,960 1,640
Больницы	койка	-	-	-	15
Поликлиники	число посещений в день	-	-	-	100
Детские дошкольные учреждения	место	-	-	-	130
Общеобразовательные школы, ПТУ, техникумы, институты	учащиеся	108	111	23	1600
Клубы, дворцы культуры, театры и кинотеатры	место	-	120	25	150
Магазины: продовольственные промтоварные	м <sup>2</sup> торговой площади	242 -	303,4 -	4 -	1200 1500
Рынки	м <sup>2</sup> торговой площади	-	-	-	-
Предприятия общественного питания	посадочное место	50	104	27	200
Гостиницы	место	-	-	-	-
Предприятия бытового обслуживания	сотрудники	-	-	-	6
Учреждения управления, административно-хозяйственные, правовые, научно-исследовательские и прочие	сотрудники	7	13	5	30
Общая площадь городских земель в пределах поселения (в том числе с усовершенствованным покрытием)	га (км/тыс.м <sup>2</sup> )	34790 -	30853 -	39070 -	- -
Промышленные предприятия	Число административных сотрудников Полученные отходы от производственной деятельности, подобные ТКО, передаваемые на санкционированные свалки (тонн)	-	-	-	-

## 1.21. Ононский район

Ононский район — муниципальное образование в Забайкальском крае Российской Федерации.

Ононский район расположен в южной части Забайкальского края. На северо-востоке район граничит с Оловянинским районом, на востоке — с Борзинским, на севере — с Агинским Бурятским округом, на западе с Акшинским районом Забайкальского края. На юге граница района совпадает с Государственной границей России и Монголии (Восточный Аймак).

Площадь территории — 5,8 тыс. км<sup>2</sup>.



Рисунок 21 - Карта-схема муниципального образования «Ононский район»

Административный центр — село Нижний Цасучей.

Отличительной чертой рельефа является господство равнин, лишь на западе расположен хребет Эрмана. Характерна маловодность, местами бессточность, засоленность грунтов котловин и наличие сухих степей. Плоские и холмисто-увалистые равнины, а также мелкосопочные пространства расположены на высотах от 500 до 800 м. Среди равнин лежат обширные и небольшие бессточные котловины и широкие, преимущественно безводные пади. Наиболее низкие отметки рельефа в долине реки Онон и во впадине озёр Барун-Торей и Зун-Торей. Многие впадины заняты сухими и мокрыми солончаками, мелкими солёными озёрами.

Климат резко-континентальный. Лето жаркое. Средняя температура в июле  $+18 \div +20^{\circ}\text{C}$  (максимальная  $+40^{\circ}\text{C}$ ). Зима холодная, солнечная. Средняя температура в январе  $-24 \div -26^{\circ}\text{C}$  (абсолютный минимум  $-55^{\circ}\text{C}$ ). Количество осадков от 350 мм/год на западе до 250 мм/год и менее на юго-востоке. Очень сухо весной и в начале лета. Вегетационный период продолжается 150 дней и более.

Рек мало, они маловодны. По северу и северо-востоку района протекает р. Онон и её приток р. Борзя. Значительное распространение имеют каштановые и чернозёмные мучнисто-карбонатные глубокопромерзающие почвы. На западе района встречаются дерновые подтаежные глубокопромерзающие почвы, в районе Торейских озёр - глубокопромерзающие солончаки. Для района характерны два типа местности — сухая степь (основные площади) и луговая равнина. Лишь на западе района встречаются горные лиственничные леса с подлеском из рододендрона и лиственничные травяные леса. Цасучейский бор — объявлен заказником. На территории Даурского заповедника находятся озёра Барун-Торей и Зун-Торей (частично).

В восточной котловине района по всей площади распространены залежи озерных солей, соды, целебных грязей, источники минеральных вод, месторождения строительных материалов: глины, песка, гравия, щебня, камня. Много кварцевых жил с горным хрусталем, имеются прозрачно-синие халцедоны, сердолик.

Ведущее значение в экономике района имеет сельское хозяйство. Среди земельных угодий преобладают пастбища и пашни. Район специализируется на тонкорунном овцеводстве. Имеет место верблюдоводство.

На территории района функционирует 10 сельскохозяйственных предприятий.

Основные предприятия района: СК «Красная Ималка», СПК «Рассвет», Колхоз им. Калинина - племенной скот, мясо, шерсть. Ононский РЭС по ЮЭС филиал ОАО «МРСК Сибири» - передача электроэнергии. Промышленность в основном связана с переработкой местного сельхозсырья и обслуживанием бытовых нужд населения.

Общая протяженность автомобильных дорог Ононского района 470,09 км в том числе регионального значения 304,12 км, местного значения 161,97.

На территории района находятся 12 школ и 6 детских садов.

На территории района осуществляют деятельность различные организации и индивидуальные предприниматели. Перечень данных объектов-источников образования отходов с адресами приведен в Приложении №1 к Книге 1.

В районе расположено 3 многоквартирных дома, из них: в с. Красная Ималка - 1, в с. Нижний Цасучей – 2. Перечень адресов мест временного накопления отходов (контейнеров) предназначенных для обслуживания приведен в Приложении № 1 к Книге 4.

Здравоохранение Ононского района представлено: центральная районная больница, сельская участковая больница с. Новая Заря, сельская врачебная амбулатория с.Новый Дурулгуй, 16 фельдшерско-акушерских пунктов.

Численность постоянного населения Ононского района – 10099 человек (по состоянию на 1 января 2016 года).

Муниципальный район «Ононский район» состоит из 11 сельских поселений, которые объединяют 21 село.

**Таблица 40 - Перечень населенных пунктов в составе поселений**

№	Городские и сельские поселения	Административный центр	Количество населённых пунктов
1	Сельское поселение «Большевикское» в том числе: село Большевик, село Кубухай, село Урта-Харгана,	село Большевик	4

	село Усть-Лиска		
2	Сельское поселение «Буйлэсанское», в том числе: село Буйлэсан, село Байн-Цаган.	село Буйлэсан	2
3	Сельское поселение «Верхнецасучейское»	село Верхний Цасучей	1
4	Сельское поселение «Ималкинское» в том числе: село Красная Ималка, село Усть-Ималка.	село Красная Ималка	2
5	Сельское поселение «Кулусутайское»	село Кулусутай	1
6	Сельское поселение «Дурулгуйское» в том числе: село Новый Дурулгуй, село Старый Дурулгуй.	село Новый Дурулгуй	2
7	Сельское поселение «Новозоринское»	село Новая Заря	1
8	Сельское поселение «Холуй-Базинское» в том числе: село Холуй-База, село Усть-Борзя.	село Холуй-База	2
9	Сельское поселение «Тут-Халтуйское» в том числе: село Тут-Халтуй, село Куранжа.	село Тут-Халтуй	2
10	Сельское поселение «Нижнецасучейское»	село Нижний Цасучей	1
11	Сельское поселение «Чиндантское» в том числе: село Чиндант 1-й, село Икарал, село Старый Чиндант.	село Чиндант 1-й	3

Общие сведения об источниках образования отходов в Ононском районе, согласно исходным данным за 2015 год представлены в таблице 41.

Данные о населенных пунктах в составе поселений указаны в таблице 40.

**Таблица 41- Характеристика жилищного фонда и обеспеченность МО «Ононский район» объектами инфраструктуры, как источниками образования отходов**

<b>Городские и сельские поселения</b>		<b>Большевицкое</b>	<b>Буйлэсанское</b>	<b>Верхнецасучейское</b>	<b>Ималкинское</b>	<b>Кулусутайское</b>
<b>Местоположение</b>	<b>ОКТМО</b>	76634405	76634410	76634412	76634415	76634422
	<b>Координаты административного центра</b>	50°29'16"с.ш 114°39'44"в.д	50°14'37"сш 114°52'13"в.д	50°30'35"сш1 15°05'15"в.д.	50°15'37"с.ш. 115°18'39"в.д	50°13'56"с. ш. 115°41'02"в. д.
Численность населения по поселению	тыс. чел.	901	479	1,197	0,903	0,904
Численность населения, проживающего в домовладениях (существующее положение): благоустроенных неблагоустроенных	тыс. чел.	901	479	1,197	0,903	0,904
Больницы	койка	-	-	-	-	-
Поликлиники	число посещений в день	13	-	-	-	13
Детские дошкольные учреждения	место	30	20	20	30	32
Общеобразовательные школы, ПТУ, техникумы, институты	учащиеся	220	80	270	45	160
Клубы, дворцы культуры, театры и кинотеатры	место	200	70	-	150	250
Магазины: продовольственные промтоварные	м <sup>2</sup> торговой площади	90	45	182	88	72,2
Рынки	м <sup>2</sup> торговой площади	-	-	-	-	-
Предприятия общественного питания	посадочное место	-	-	-	-	80
Гостиницы	место	-	-	-	-	-
Предприятия бытового обслуживания	сотрудники	-	-	-	-	-
Учреждения управления, административно-хозяйственные, правовые,	сотрудники	9	4	7	3	8

научно-исследовательские и прочие							
Общая площадь городских земель в пределах поселения (в том числе с усовершенствованным покрытием)	га (км/тыс.м <sup>2</sup> )	-	-	-	-	-	-
Промышленные предприятия	Число административных сотрудников Полученные отходы от производственной деятельности, подобные ТКО, передаваемые на санкционированные свалки (тонн)	-	-	-	-	-	-
Окончание таблицы 41							
<b>Городское и сельские поселения</b>		Дурулгуйское	Новозоринское	Холуй-Базинское	Тут-Халтуйское	Нижнекасучейское	Чиндантское
<b>Местоположение</b>	<b>ОКТМО</b>	76634425	76634430	76634435	76634440	76634445	76634450
	<b>Координаты административного центра</b>	50°20'42" с. ш. 114°24'55" в. д.	50°21'45" с. ш. 115°33'23" в. д.	50°29'23" с. ш. 115°46'09" в. д.	50°27'18" с. ш. 114°10'07" в. д.	50°30'30" с. ш. 115°07'25" в. д.	50°34'32" с. ш. 115°24'40" в. д.
Численность населения по поселению	тыс. чел.	1061	694	0,829	555	3226	1005
Численность населения, проживающего в домовладениях (существующее положение): благоустроенных неблагоустроенных	тыс. чел.	1061	694	0,829	555	3226	1005
Больницы	койка	-	-	-	-	30	-
Поликлиники	число посещений в день	-	-	-	-	150	-
Детские дошкольные учреждения	место	25	20	30	15	150	30
Общеобразовательные школы, ПТУ, техникумы, институты	учащиеся	150	50	91	50	420	66
Клубы, дворцы культуры, театры и кинотеатры	место	200	100	300	70	240	200
Магазины: продовольственные	м <sup>2</sup> торговой площади	200	70	108,1	40	850	189,2



промтоварные		200	-	-	+	850	-
Рынки	м <sup>2</sup> торговой площади	-	-	-	-	-	-
Предприятия общественного питания	посадочное место	-	-	-	-	60	120
Гостиницы	место	-	-	-	-	-	-
Предприятия бытового обслуживания	сотрудники	-	-	-	-	28	-
Учреждения управления, административно-хозяйственные, правовые, научно-исследовательские и прочие	сотрудники	11	6	8	5	35	24
Общая площадь городских земель в пределах поселения (в том числе с усовершенствованным покрытием)	га (км/тыс.м <sup>2</sup> )	-	-	-	-	-	-
Промышленные предприятия	Число административных сотрудников Полученные отходы от производственной деятельности, подобные ТКО, (тонн)	-	-	-	-	-	-

## 1.22. Петровск - Забайкальский район

**Петровск - Забайкальский район** — муниципальное образование в Забайкальском крае Российской Федерации.

Петровск-Забайкальский район является западным рубежом Забайкальского края, на севере и западе район граничит с республикой Бурятия, на востоке с Хилокским, а на юге с Красночикийскими районами Забайкальского края.



*Рисунок 22 - Карта-схема муниципального образования «Петровск - Забайкальский район»*

Климат резко-континентальный. Средняя температура в июле  $+14 \div +16^{\circ}\text{C}$  (максимальная  $+36^{\circ}\text{C}$ ), в январе  $-24 \div -26^{\circ}\text{C}$  (абсолютный минимум  $-55^{\circ}\text{C}$ ). Количество выпадающих осадков — 400, местами — 500 мм/год. Весна и начало лета засушливы. Vegetационный период продолжается 120—140 дней. Довольно высокая увлажненность в сочетании с высокой лесистостью способствовали образованию разветвленной речной сети. Наиболее значительна река Хилок. Территория района входит в бассейн озера Байкал. Из разновидностей почв наиболее распространены луговые, темно-серые лесные, дерново-карбонатные, черноземные бескарбонатные и лугово-черноземные.

Район богат полезными ископаемыми: каменный уголь, бурый уголь, вольфрам, железная руда, а также строительные материалы — глина, песок, гравий, щебень и др.

Леса занимают площадь 7779,74 кв.км. (86 % территории района). Территория лесов покрыта: лиственницей, лиственными породами (преимущественно березой белой), сосной.

Административный центр — город Петровск-Забайкальский (не входит в состав района).

Проживают русские, украинцы, буряты. Средняя плотность населения составляет 2,7 чел./км<sup>2</sup>. Преобладает городское население (51 %). Населенные пункты расположены преимущественно вдоль железнодорожной линии и в долине р. Хилок. Наиболее густо заселены ареалы вокруг города Петровск-Забайкальского.

С запада на восток район пересекает Забайкальская железнодорожная магистраль, протяженностью 170 км, по которой осуществляются основные грузовые и пассажирские перевозки.

По уровню промышленного производства в Забайкальском крае район занимает одно из ведущих мест. Оно включает в себя:

- добычу полезных ископаемых (каменный уголь – ОАО «Разрез Тугнуйский, бурый уголь – ООО «Разрез Тигнинский», вольфрам – ООО «Старательская артель «Кварц»);
- обрабатывающее производство (ООО «МК Рассвет» выпускает пиломатериал, брус, мебельную заготовку);
- производство и распределение электроэнергии;
- производство пищевых продуктов (выпечка хлеба и хлебобулочных изделий занимаются в основном индивидуальные предприниматели, а также ОАО «Сибирь», ООО «РУС»).

Из отраслей сельского хозяйства развивается преимущественно молочно-мясное животноводство.

Сеть образовательных учреждений района представлена в основном школьными и дошкольными учреждениями. На территории района находятся 10 школ, 7 детских садов, 4 учреждения дополнительного образования.

Медицинские услуги в районе оказывает государственное учреждение здравоохранения «Петровск-Забайкальская ЦРБ» в п.Баляга, п.Новопавловка, п.Тарбагатай, с.Малета, с.Хохотуй. В поселениях района функционируют 15 ФАПов.

В районе функционируют сельскохозяйственные предприятия, крестьянско-фермерские хозяйства, личные подсобные хозяйства. На территории района осуществляют деятельность различные организации и индивидуальные предприниматели. Перечень данных объектов-источников образования отходов с адресами приведен в Приложении №1 к Книге 1.

В районе расположено 48 многоквартирных домов, из них: в пгт. Баляга - 8, в с. Малета - 1, в с. Нижний Тарбагатай - 2, в пгт. Новопавловка – 10, в пгт. Тарбагатай – 12, в с. Толбага – 1, в с. Хохотуй - 14. Перечень адресов мест временного накопления отходов (контейнеров) предназначенных для обслуживания приведен в Приложении № 1 к Книге 4.

С 2013 года в Петровск-Забайкальском районе 28 населённых пунктов в составе трёх городских и 10 сельских поселений.

**Таблица 42 - Перечень населенных пунктов в составе поселений**

№	Городские и сельские поселения	Административный центр	Количество населённых пунктов
1	Городское поселение «Балягинское»	пгт. Баляга	3

	в том числе: пгт. Баляга, село Галяткино, село Кули.		
2	Городское поселение «Новопавловское» в том числе: пгт. Новопавловка, село Новопавловское.	пгт. Новопавловка	2
3	Городское поселение «Тарбагатайское» в том числе: пгт. Тарбагатай, село Нижний Тарбагатай.	пгт. Тарбагатай	2
4	Сельское поселение «Малетинское» в том числе: село Малета, село Алентуй, село Новоникольское, село Сохотой.	село Малета	4
5	Сельское поселение «Хараузское»	село Харауз	1
6	Сельское поселение «Усть-Оборское»	село Усть - Обор	1
7	Сельское поселение «Хохотуйское»	село Хохотуй	1
8	Сельское поселение «Зугмарское»	село Зугмара	1
9	Сельское поселение «Катаевское» в том числе: село Катаево, село Кандобаево, село Обор	село Катаево	3
10	Сельское поселение «Песчанское» в том числе: село Пески, село Красная Долина, село Новая Зардама, село Старая Зардама	село Пески	4
11	Сельское поселение «Толбагинское»	село Толбага	1
12	Сельское поселение «Баляга-Катангарское»	село Баляга - Катангар	1
13	Сельское поселение «Катангарское» в том числе: село Катангар, село Кукун, населенный пункт Лесоучасток Катангар село Орсук.	село Катангар	4

Общие сведения об источниках образования отходов в Петровск-Забайкальском районе, согласно исходным данным за 2015 год представлены в таблице 43.

Данные о населенных пунктах в составе поселений указаны в таблице 42.

**Таблица 43- Характеристика жилищного фонда и обеспеченность МО «Петровск - Забайкальский район» объектами инфраструктуры, как источниками образования отходов**

Городские и сельские поселения		Балягинское	Новопавловское	Тарбагатайское	Малетинское	Хараузское
Местоположение	ОКТМО	76636152	76636156	76636158	76636440	76636460
	Координаты административного центра	51°09'00" с. ш. 108°56'00" в. д.	51°13'00" с. ш. 109°14'00" в. д.	51°11'00" с. ш. 109°05'00" в. д.	50°49'58" с. ш. 108°24'00" в. д.	51°14'49" с. ш. 108°28'29" в. д.
Численность населения по поселению	тыс. чел.	3,100	3,716	2,287	2,834	0,848
Численность населения, проживающего в домовладениях (существующее положение):	тыс. чел.					
благоустроенных		0,251	3,716	-	-	-
неблагоустроенных		2,849	-	-	2,834	0,848
Больницы	койка	30	15	15	10	-
Поликлиники	число посещений в день	-	12,5 (на 1000 чел)	12,5 (на 1000 чел)	-	-
Детские дошкольные учреждения	место	203	159	159	150	60
Общеобразовательные школы, ПТУ, техникумы, институты	учащиеся	399	549	549	350	100
Клубы, дворцы культуры, театры и кинотеатры	место	375	-	-	200	150
Магазины:	м <sup>2</sup> торговой площади					
продовольственные		272,70	173,0	122,7	380,2	12
промтоварные		414,50	717,50	195,4	632,3	30
Рынки	м <sup>2</sup> торговой площади	0,0336	-	-	-	-
Предприятия общественного питания	посадочное место	40	20	-	20	50
Гостиницы	место	-	-	-	-	-
Предприятия бытового обслуживания	сотрудники	-	-	2	-	-
Учреждения управления, административно-хозяйственные, правовые, научно-исследовательские и прочие	сотрудники	350	195	84	161	80
Общая площадь городских земель в пределах поселения (в том числе с усовершенствованным покрытием)	га (км/тыс.м <sup>2</sup> )	- -	- -	- -	- -	- -

Промышленные предприятия	Число административных сотрудников Полученные отходы от производственной деятельности, подобные ТКО, передаваемые на санкционированные	-	20	20	-	67
		-	-	-	-	-

Продолжение таблицы 43

Городские и сельские поселения		Усть-Оборское	Хохотуйское	Зугмарское	Катаевское	Песчанское
Местоположение	ОКТМО	76636457	76636470	76636421	76636425	76636450
	Координаты административного центра	50°55'54" с. ш. 108°34'06" в. д.	51°17'04" с. ш. 109°33'41" в. д.	51°11'00" с. ш. 109°13'00" в. д.	50°56'55" с. ш. 108°39'35" в. д.	50°46'09" с. ш. 108°07'08" в. д.
Численность населения по поселению	тыс. чел.	0,850	1,564	0,242	0,860	0,750
Численность населения, проживающего в домовладениях (существующее положение):	тыс. чел.					
благоустроенных		-	-	-	-	-
неблагоустроенных		0,850	1,564	0,242	0,860	0,750
Больницы	койка	-	3	-	-	-
Поликлиники	число посещений в день	5	12	3	5	5
Детские дошкольные учреждения	место	50	-	-	100	50
Общеобразовательные школы, ПТУ, техникумы, институты	учащиеся	110	218	30	114	70
Клубы, дворцы культуры, театры и кинотеатры	место	100	300	50	210	100
Магазины:	м <sup>2</sup> торговой площади					
продовольственные		700	108,0	63,9	351,4	30
промтоварные		-	195,3	-	-	-
Рынки	м <sup>2</sup> торговой площади	-	95,3	-	-	-
Предприятия общественного питания	посадочное место	-	110	-	-	-
Гостиницы	место	-	-	-	-	-
Предприятия бытового обслуживания	сотрудники	-	-	-	-	-
Учреждения управления, административно-хозяйственные, правовые, научно-исследовательские и прочие	сотрудники	55	-	17	61	52

Общая площадь городских земель в пределах поселения (в том числе с усовершенствованным покрытием)	га (км/тыс.м <sup>2</sup> )	-	-	-	-	-
Промышленные предприятия	Число административных сотрудников Полученные отходы от производственной деятельности, подобные ТКО, передаваемые на санкционированные свалки (тонн)	-	-	-	-	-

Окончание таблицы 43

Городские и сельские поселения		Толбагинское	Баляга-Катангарское	Катангарское
Местоположение	ОКТМО	76636455	76636406	76636430
	Координаты административного центра	51°12'40" с. ш. 109°19'01" в. д.	51°06'38" с. ш. 108°58'29" в. д.	51°00'39" с. ш. 108°56'54" в. д.
Численность населения по поселению	тыс. чел.	0,577	0,780	1,3
Численность населения, проживающего в домовладениях (существующее положение): благоустроенных неблагоустроенных	тыс. чел.	0,577	0,780	1,3
Больницы	койка	-	-	-
Поликлиники	число посещений в день	-	-	-
Детские дошкольные учреждения	место	16	-	36
Общеобразовательные школы, ПТУ, техникумы, институты	учащиеся	120	-	127
Клубы, дворцы культуры, театры и кинотеатры	место	50	-	100
Магазины: продовольственные промтоварные	м <sup>2</sup> торговой площади	180 -	-	147,2 -
Рынки	м <sup>2</sup> торговой площади	-	-	-
Предприятия общественного питания	посадочное место	-	-	50

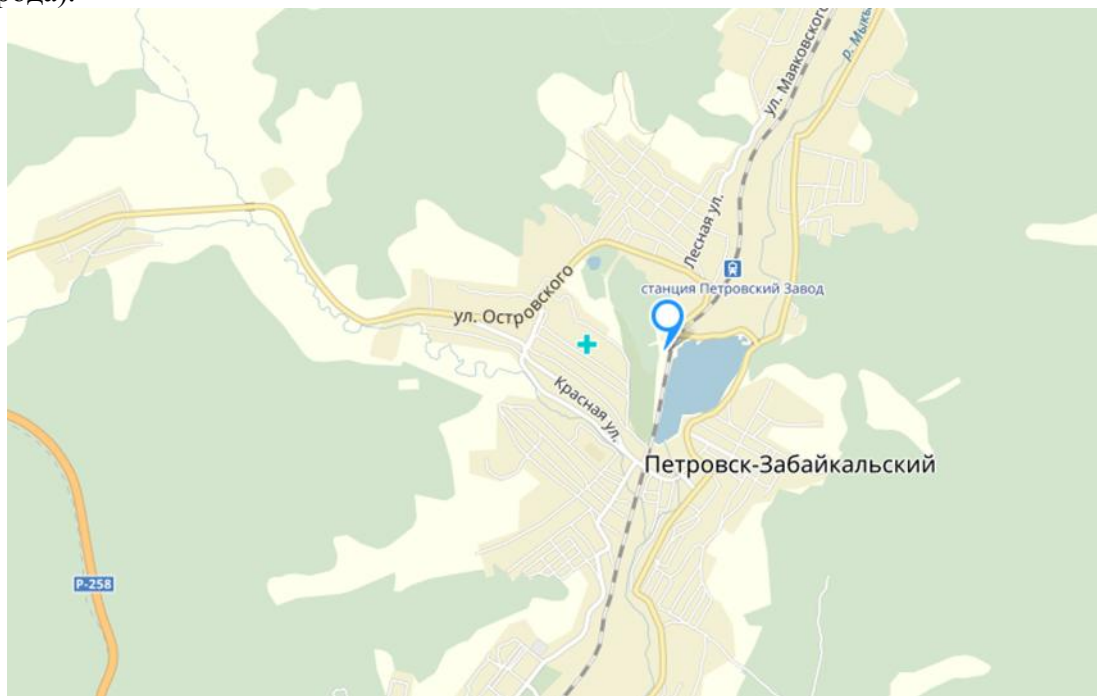
Гостиницы	место	-	-	-
Предприятия бытового обслуживания	сотрудники	-	-	-
Учреждения управления, административно-хозяйственные, правовые, научно-исследовательские и прочие	сотрудники	143	5	7
Общая площадь городских земель в пределах поселения (в том числе с усовершенствованным покрытием)	га (км/тыс.м <sup>2</sup> )	-	-	-
Промышленные предприятия	Число административных сотрудников Полученные отходы от производственной деятельности, подобные ТКО, передаваемые на санкционированные свалки (тонн)	-	-	



### 1.23. Городской округ «Город Петровск – Забайкальский»

Петро́вск-Забайка́льский — город в Забайкальском крае Российской Федерации, административный центр Петровск-Забайкальского района (в состав района не входит — образует городской округ город Петровск-Забайкальский).

Находится в межгорной котловине между отрогами хребтов Цаган-Дабан (на севере) и Заганского (на юге), по узким долинам рек Баляги и Мыкырты (бассейн Хилка), недалеко от границы Забайкальского края с Республикой Бурятия (в 15—20 км от северных и восточных границ города).



*Рисунок 22 - Карта-схема городского округа «Город Петровск – Забайкальский»*

Городской округ «Город Петровск-Забайкальский» расположен в западной части Забайкальского края на расстоянии 450 км от г. Читы. Территорию городского округа пересекает Транссибирская магистраль, связывающая Забайкальский край с республикой Бурятией и Амурской областью. Для осуществления связей с населенными пунктами имеются автомобильные дороги.

Город расположен в зоне умеренных широт, но, несмотря на это, вследствие расположения его в глубине Азиатского материка, удаленности от океанов и морей, высотой над уровнем моря, климат здесь резко континентальный, с недостаточным количеством осадков, холодной продолжительной зимой, относительно тёплым (иногда жарким) летом – сухим в первой половине и влажным – во второй, большими суточными и годовыми колебаниями температуры воздуха, короткими переходными (осень и весна) периодами.

Численность населения – 16803 человек.

Общая площадь города – 327 км<sup>2</sup>.

В настоящее время промышленность города представлена предприятиями пищевой и лесной промышленности. В городе имеются медицинское училище и профессионально-педагогический техникум.

Наличие культурно-исторических мест. Декабристские места и другие историко-культурные объекты.

Территория городского округа находится в зоне бассейна озера Байкал, богата лесом, водами.

Градообразующих предприятий в городе нет. Основу экономики городского округа составляют малые и средние предприятия по следующим видам деятельности: производство, распределение электроэнергии, газа и воды- это ООО «Коммунальник», ПОЗЭС филиала ОАО «МРСК Сибири»-«Читаэнерго», ООО «Водовод», ООО «Очистные»; обрабатывающие производства-это предприятия по производству пищевых продуктов: хлебобулочных-ООО «Хлебокомбинат», ООО «Кармен».

В городе функционируют 6 школ, 9 детских садов, 4 учреждения дополнительного образования. На территории города осуществляют деятельность различные организации и индивидуальные предприниматели. Перечень данных объектов-источников образования отходов с адресами приведен в Приложении №1 к Книге 1.

В городе расположено 174 многоквартирных дома. Перечень адресов мест временного накопления отходов (контейнеров) предназначенных для обслуживания приведен в Приложении № 1 к Книге 4.

Общие сведения об источниках образования отходов на территории городского округа «Город Петровск – Забайкальский», согласно исходным данным за 2015 год представлены в таблице 44.

**Таблица 44- Характеристика жилищного фонда и обеспеченность ГО «Город Петровск – Забайкальский» объектами инфраструктуры, как источниками образования**

Городское и сельские поселения		Город Петровск-Забайкальский	
Местоположение	ОКТМО	76715000	
	Координаты административного центра	51°16'30" с. ш. 108°50'48" в. д.	
Численность населения по поселению	тыс. чел.	16,803	
Численность населения, проживающего в домовладениях (существующее положение):	тыс. чел.	благоустроенных	10,700
		неблагоустроенных	6,103
Больницы	койка	241	
Поликлиники	число посещений в день	750	
Детские дошкольные учреждения	место	1010	
Общеобразовательные школы, ПТУ, техникумы, институты	учащиеся	2860	
Клубы, дворцы культуры, театры и кинотеатры	место	600	
Магазины:	м <sup>2</sup> торговой площади	продовольственные	4828,9
		промтоварные	6799,2

Рынки	м <sup>2</sup> торговой площади	-
Предприятия общественного питания	посадочное место	663
Гостиницы	место	63
Предприятия бытового обслуживания	сотрудники	81
Учреждения управления, административно-хозяйственные, правовые, научно-исследовательские и прочие	сотрудники	805
Общая площадь городских земель в пределах поселения (в том числе с усовершенствованным покрытием)	га (км/тыс.м <sup>2</sup> )	362484,10 326841
Промышленные предприятия	Число административных сотрудников Полученные отходы от производственной деятельности, подобные ТКО, передаваемые на санкционированные свалки (тонн)	462

## 1.24. Приаргунский район

**Приаргунский район** — муниципальное образование в Забайкальском крае Российской Федерации.

Приаргунский район расположен в юго-восточной части Забайкальского края, граничит с Алек-Заводским, Калганским, Краснокаменским районами края и Китаем. Территория района занимает площадь 518,5 тыс.га. Связь с краевым центром осуществляется железнодорожным и автомобильным транспортом.

Административный центр — посёлок городского типа Приаргунск.



*Рисунок 23 - Карта-схема муниципального образования «Приаргунский район»*

Климат резко-континентальный. Лето жаркое. Средняя температура в июле  $+18 \div +20$  °С (максимальная  $+38$  °С). Зима холодная, малоснежная. Средняя температура в январе  $-26 \div -28$  °С (абс. минимум  $-56$  °С). Осадков выпадает 300—350 мм/год.

Имеются месторождения флюорита, марганцевой руды, агата, халцедона, бурого угля, глины и другие: Громовское месторождение, Дуроевское, Кутинское месторождение, Хужиртайское месторождение, подземные воды – Восточно-Урулюнгуевское месторождение, Минеральные воды (Уланский Кислый ключ (Улан-Булак).

Основными отраслями промышленности являются топливно-энергетический комплекс (производство теплоэнергии от Приаргунской ТЭЦ), развитый агропромышленный комплекс (сельское хозяйство специализируется на тонкорунном пастбищном овцеводстве и производстве зерна).

Сеть лечебно-профилактических учреждений Приаргунского района представлена: Центральной районной больницей; 17 фельдшерских – акушерских пунктов, 1 амбулатория.

На территории района находится 18 общеобразовательных школ и 10 детских садов. В районе располагаются объекты ПУ ФСБ России по Забайкальскому краю.

На территории района осуществляют деятельность различные организации и индивидуальные предприниматели. Перечень данных объектов-источников образования отходов с адресами приведен в Приложении №1 к Книге 1.

В районе расположено 94 многоквартирных домов, из них: в п. Досатуй - 6, в пгт. Кличка - 16, в пгт. Приаргунск - 72. Перечень адресов мест временного накопления отходов (контейнеров) предназначенных для обслуживания приведен в Приложении № 1 к Книге 4.

В Приаргунском районе 23 населённых пунктов в составе двух городских и 11 сельских поселений.

**Таблица 45 - Перечень населенных пунктов в составе поселений.**

№	Сельские поселения	Административный центр	Количество населённых пунктов
1	Городское поселение «Кличкинское»	посёлок городского типа Кличка	1
2	Городское поселение «Приаргунское»	посёлок городского типа Приаргунск	1
3	Сельское поселение «Быркинское» в том числе: село Бырка, село Селинда.	село Бырка	2
4	Сельское поселение «Досатуйское»	посёлок Досатуй	1
5	Сельское поселение «Дуройское»	село Дурой	1
6	Сельское поселение «Зоргольское» в том числе: село Нижний Зоргол, село Зоргол	село Зоргол	2
7	Сельское поселение «Молодёжнинское» в том числе: посёлок Молодёжный, село Кути	посёлок Молодёжный	2
8	Сельское поселение «Новоцурухайтуйское» в том числе: село Новоцурухайтуй, село Улан.	село Новоцурухайтуй	2
9	Сельское поселение «Погадаевское» в том числе: село Горда, село Погадаево.	село Погадаево	2
10	Сельское поселение «Пограничнинское» в том числе: посёлок Пограничный, посёлок Верея, посёлок Норинск, село Талман-Борзя	посёлок Пограничный	4
11	Сельское поселение «Староцурухайтуйское»	село Староцурухайтуй	1
12	Сельское поселение «Урулюнгуйское»	село Урулюнгуй	1
13	Сельское поселение «Усть-Тасуркайское» в том числе: село Усть-Тасуркай, село Верхний Тасуркай, село Новоива-новка.	село Усть-Тасуркай	3

Общие сведения об источниках образования в Приаргунском районе, согласно исходным данным за 2015 год представлены в таблице 46.

Данные о населенных пунктах в составе поселений указаны в таблице 45.

**Таблица 46 - Характеристика жилищного фонда и обеспеченность МО «Приаргунский район» объектами инфраструктуры, как источниками образования отходов**

<b>Городское и сельские поселения</b>		Кличкинское	Приаргунское	Быркинское	Досатуйское
<b>Местоположение</b>	<b>ОКТМО</b>	76638154	76638151	76638409	76638418
	<b>Координаты административного центра</b>	50°26' с. ш. 118°00' в. д.	50°22' с. ш. 119°05' в. д.	50°38'41" с. ш. 118°33'13" в. д.	50°23'30" с. ш. 118°38'21" в. д.
Численность населения по поселению	тыс. чел.	1,490	7,374	1,112	1,5
Численность населения, проживающего в домовладениях (существующее положение):	тыс. чел.				
благоустроенных		0,533	5,085		0,2
неблагоустроенных		0,957	2,289	1,112	1,3
Больницы	койка	-	140	-	-
Поликлиники	число посещений в день	56	270	-	-
Детские дошкольные учреждения	место	35	341	-	50
Общеобразовательные школы, ПТУ, техникумы, институты	учащиеся	170	1396	128	210
Клубы, дворцы культуры, театры и кинотеатры	место	100	346	20	60
Магазины:	м <sup>2</sup> торговой площади				
продовольственные		1715	6848	200	772,3
промтоварные		1715	1712	-	163,3
Рынки	м <sup>2</sup> торговой площади	-	1200	-	-
Предприятия общественного питания	посадочное место	-	250	-	-
Гостиницы	место	-	90	-	-
Предприятия бытового обслуживания	сотрудники	-	21	-	-
Учреждения управления, административно-хозяйственные, правовые, научно-исследовательские и прочие	сотрудники	15	202	5	42
Общая площадь городских земель в пределах поселения (в том числе с усовершенствованным покрытием)	га (км/тыс.м <sup>2</sup> )	-	-	-	-
Промышленные предприятия	Число административных сотрудников Полученные отходы от производственной деятельности, подобные ТКО, передаваемые на санкционированные свалки (тонн)	80	- - -	- - -	-

<b>Городское и сельские поселения</b>		Дуройское	Зоргольское	Молодёжнинское	Новоцурухайтуйское
<b>Местоположение</b>	<b>ОКТМО</b>	76638423	76638428	76638442	76638452
	<b>Координаты административного центра</b>	50°00'30" с. ш. 118°5'40" в. д	50°36'32" с. ш. 119°16'03" в. д.	50°16'58" с. ш. 118°59'03" в. д	50°29'58" с. ш. 119°06'10" в. д.
Численность населения по поселению	тыс. чел.	0,8	0,755	1,703	2,080
Численность населения, проживающего в домовладениях (существующее положение): благоустроенных неблагоустроенных	тыс. чел.	0,8	0,755	1,703	2,080
Больницы	койка	-	-	-	-
Поликлиники	число посещений в день	-	-	20	-
Детские дошкольные учреждения	место	-	25	75	50
Общеобразовательные школы, ПТУ, техникумы, институты	учащиеся	100	129	212	275
Клубы, дворцы культуры, театры и кинотеатры	место	100	100	70	240
Магазины: продовольственные промтоварные	м2 торговой площади	284 -	90 35	203 90	283 -
Рынки	м2 торговой площади	-	-	-	-
Предприятия общественного питания	посадочное место	-	-	-	-
Гостиницы	место	-	-	-	-
Предприятия бытового обслуживания	сотрудники	-	-	-	-
Учреждения управления, административно-хозяйственные, правовые, научно-исследовательские и прочие	сотрудники	8	12	12	17
Общая площадь городских земель в пределах поселения (в том числе с усовершенствованным покрытием)	га (км/тыс.м2)	-	-	-	-



Промышленные предприятия	Число административных сотрудников Полученные отходы от производственной деятельности, подобные ТКО, передаваемые на санкционированные свалки (тонн)	-	-	-	-
--------------------------	---	---	---	---	---

Окончание таблицы 46						
Городское и сельские поселения		Погадаевское	Пограничнинское	Староцурухайтуйское	Урулонгуйское	Усть-Тасуркайское
Местоположение	ОКТМО	76638457	76638461	76638471	76638476	76638481
	Координаты административного центра	50°19'59" с.ш. 118°40'02" в. д.	50°35'39" с.ш. 118°57'35" в. д.	50°11'55" с. ш. 119°19'39" в. д.	50°27'54" с. ш. 118°31'01" в. д.	50°21'32" с. ш. 118°24'37" в. д.
Численность населения по поселению	тыс. чел.	0,7	1,183	0,9	0,7	0,956
Численность населения, проживающего в домовладениях (существующее положение): благоустроенных неблагоустроенных	тыс. чел.	0,7	1,183	0,9	0,7	0,956
Больницы	койка	-	-	-	-	-
Поликлиники	число посещений в день	-	-	-	-	-
Детские дошкольные учреждения	место	35	30	60	30	-
Общеобразовательные школы, ПТУ, техникумы, институты	учащиеся	60	140	132	110	89
Клубы, дворцы культуры, театры и кинотеатры	место	30	80	200	270	50
Магазины: продовольственные промтоварные	м2 торговой площади	89	71,9	50	294	247
		40	-	40	40	-
Рынки	м2 торговой площади	-	-	-	-	-
Предприятия общественного питания	посадочное место	-	-	-	-	-
Гостиницы	место	-	-	-	-	-

Предприятия бытового обслуживания	сотрудники	-	-	-	-	-
Учреждения управления, административно-хозяйственные, правовые, научно-исследовательские и прочие	сотрудники	5	10	4	3	10
Общая площадь городских земель в пределах поселения (в том числе с усовершенствованным покрытием)	га (км/тыс.м2)	-	-	-	-	24,3
Промышленные предприятия	Число административных сотрудников Полученные отходы от производственной деятельности, подобные ТКО, передаваемые на санкционированные свалки (тонн)	-	-	-	3  80	-

## 1.25. Сретенский район

**Сретенский район** — муниципальное образование в Забайкальском крае Российской Федерации.

Район занимает юго-восточную часть Забайкальского края. Площадь района 15,7 тыс. кв. км. Протяжённость с запада на восток 250 км, с севера на юг — около 80 км. На востоке и северо-востоке Сретенский район граничит с Могочинским, на юго-востоке — с Газимуро-Заводским, на юге — с Шелопугинским, на юго-западе — с Балейским, на западе — с Нерчинским и на северо-западе — с Чернышевским районами. Район располагается по долине реки Шилка, которая издавна используется для судоходства и ее притокам.

Административный центр — город Сретенск.



*Рисунок 25 - Карта-схема муниципального образования «Сретенский район»*

Климат резко-континентальный, со средними температурами в июле  $+16 \div +18$  °С (максимальная  $+37$  °С). Зима холодная, средняя температура в январе  $-24 \div -28$  °С (абс. минимум  $-54$  °С). Количество осадков не превышает 350—400 мм/год.

Район богат месторождениями: Карымские месторождения рудного и россыпного золота, Кур-Куринское горного хрусталя, Ларгинское месторождение магнезита, Россыпистая падь, Слюдянское, Смородинное — проявление цветных камней, Стеглянка — проявление дымчатого кварца и другие месторождения.

Промышленность представлена: ОАО «Прииск Усть-Кара» (Основной вид деятельности, добыча золота).

Обрабатывающие производства: ООО «Сретенский судостроительный завод» (Завод являлся основным поставщиком судов для Амурского речного пароходства.

Район входит в центральную подзону лесостепной зоны области, отличается в целом благоприятными для области агроклиматическими условиями для развития сельскохозяйственного производства. Основное производство сельскохозяйственной продукции в районе приходится на 6 сельскохозяйственных предприятий и 21 КФХ, занимающихся производством животноводческой продукции и возделыванием зерновых культур.

Учреждения здравоохранения представлены в районе ГУЗ «Сретенской ЦРБ», поликлиническая служба, лабораторная служба и ряд других объектов обеспечения с филиалами в г. Сретенск и пгт. Усть-Карск, 31 ФАП, тремя отделениями скорой помощи, сеть частных аптечных предприятий.

В районе функционирует сельскохозяйственные предприятия Колхоз "Куларки". На территории района находятся 20 школ, 23 детских садов, 5 учреждения дополнительного образования, действует 30 учреждения культурно-досугового типа и 63 спортивных учреждения. На территории района осуществляют деятельность различные организации и индивидуальные предприниматели. Перечень данных объектов-источников образования отходов с адресами приведен в Приложении №1 к Книге 1.

В районе расположено 95 многоквартирных домов, из них: в с. Дунаево - 7, в пгт. Кокуй - 53, в г. Сретенск - 34, пгт. Усть-Карск- 1. Перечень адресов мест временного накопления отходов (контейнеров) предназначенных для обслуживания приведен в Приложении № 1 к Книге 4.

В Сретенском районе 43 населённых пункта в составе трёх городских и 11 сельских поселений.

**Таблица 47 - Перечень населенных пунктов в составе поселений.**

№	Сельские поселения	Административный центр	Количество населённых пунктов
1	Городское поселение «Кокуйское» в том числе: поселок городского типа Кокуй, село Баян, село Усть-Курлыч.	поселок городского типа Кокуй	3
2	Городское поселение «Сретенское» в том числе: город Сретенск, село Моргул.	город Сретенск	2
3	Городское поселение «Усть-Карское»	поселок городского типа Усть-Карск	1
4	Сельское поселение «Алиянское» в том числе: село Алия, село Нижняя Алия	село Алия	2
5	Сельское поселение «Ботовское» в том числе: село Аргун, село Большие Боты, село Мангидай, село Чалбучи.	село Большие Боты	5
6	Сельское поселение «Верхне-Куларкинское»	село Верхние Куларки	5
7	Сельское поселение «Верхне-Куэнгинское»	село Верхняя Куэнга	3

	в том числе: село Верхняя Куэнга, село Горбица, село Лужанки.		
8	Сельское поселение «Дунаевское» в том числе: село Дунаево, разъезд 3, село Шеметово, село Нижняя Куэнга.	село Дунаево	4
9	Сельское поселение «Молодовское» в том числе: село Молодовск, село Ламы, село Ералга.	село Молодовск	3
10	Сельское поселение «Усть-Наринзорское» в том числе: село Усть-Наринзор, село Делюн, село Кокертай, село	село Усть-Наринзор	3
11	Сельское поселение «Усть-Начинское»	село Усть-Начин	1
12	Сельское поселение «Фирсовское» в том числе: село Кудея, село Фирсово, село Бори, село Уктыча, село Фирсово – 1е,	село Фирсово	5
13	Сельское поселение «Чикичейское» в том числе: село Чикичей, село Адом, село Кулан, село Мыгжа.	село Чикичей	4
14	Сельское поселение «Шилко-Заводское» в том числе: село Шилкинский Завод, село Старолон-чаково.	село Шилкинский Завод	2

Общие сведения об источниках образования в Сретенском районе, согласно исходным данным за 2015 год представлены в таблице 48.

Данные о населенных пунктах в составе поселений указаны в таблице 47.

**Таблица 48 - Характеристика жилищного фонда и обеспеченность МО «Сретенский район» объектами инфраструктуры, как источниками образования отходов**

<b>Городское и сельские поселения</b>		Кокуйское	Сретенское	Усть-Карское»	Алиянское	Ботовское
<b>Местополжение</b>	<b>ОКТМО</b>	76640154	76640101	76640156	76640435	76640405
	<b>Координаты</b>	52°12' 25.16" с. ш. . 117°32'56.05" в. д.	52°14'58.59" с. ш. 117°42'3.93" в. д.	52°41'25.68" с. ш. 118°47'55.49" в. д.	52°18'50" с. ш. 117°37'22" в. д.	52° 23' 44,63" с.ш. 118° 33' 48,14" в.д.
Численность населения по поселению	тыс. чел.	7,312	6,652	1,787	0,515	0,448
Численность населения, проживающего в домовладениях (существующее положение):	тыс. чел.					
благоустроенных		3,170	0,966			
неблагоустроенных		4,142	5,686	1,787	0,515	0,448
Больницы	койка	58	32	12	-	-
Поликлиники	число посещений в день	320	200	30	-	-
Детские дошкольные учреждения	место	430	328	120	34	6
Общеобразовательные школы, ПТУ, техникумы, институты	учащиеся	873	871	267	78	63
Клубы, дворцы культуры, театры и кинотеатры	место	200	370	80	130	450
Магазины:	м <sup>2</sup> торговой площади					
продовольственные		3936,3	3399,2	493	112,8	130,4
промтоварные		-	-	-	-	-
Рынки	м <sup>2</sup> торговой площади	570	130	-	-	-
Предприятия общественного питания	посадочное место	140	52	20	-	-
Гостиницы	место	15	33	60	-	-
Предприятия бытового обслуживания	сотрудники	32	23	23	-	-
Учреждения управления, административно-хозяйственные, правовые, научно-исследовательские и прочие	сотрудники	115	160	30	17	18
Общая площадь городских земель в пределах поселения (в том числе с усовершенствованным покрытием)	га (км/тыс.м <sup>2</sup> )	31000	136000	-	-	-

Промышленные предприятия	Число административных сотрудников Полученные отходы от производственной деятельности, подобные ТКО, передаваемые на санкционированные свалки (тонн)	284	260	60	20	25
--------------------------	---	-----	-----	----	----	----

Продолжение таблицы 48						
Городское и сельские поселения		Верхне-Куларкинское	Верхне-Куэнгинское	Дунаевское	Молодовское	Усть-Наринзорское
Местоположение	ОКТМО	76640410	76640415	76640420	76640430	76640440
	Координаты	52°49'43.71"с.ш. 118°56'49.86"в.д.	52° 7' 51.55"с.ш 117° 3' 25.54"в.д.	52 4' 11.8" с.ш 117°3' 7.93"в.д	52° 15' 29.62" с.ш. 117° 52' 4.88" в.д.	52°19'9.07"с.ш. 117°36'43.23" в.д
Численность населения по поселению	тыс. чел.	0,573	0,626	1,433	0,620	0,563
Численность населения, проживающего в домовладениях (существующее положение): благоустроенных неблагоустроенных	тыс. чел.	0,573	0,626	1,433	0,620	0,563
Больницы	койка	-	-	-	-	-
Поликлиники	число посещений в день	-	-	40	-	-
Детские дошкольные учреждения	место	28	15	40	20	15
Общеобразовательные школы, ПТУ, техникумы, институты	учащиеся	68	76	195	84	81
Клубы, дворцы культуры, театры и кинотеатры	место	200	120	300	270	80
Магазины: продовольственные промтоварные	м2 торговой площади	283	310,3	318,1	234,9	108
Рынки	м2 торговой площади	-	-	-	-	-
Предприятия общественного питания	посадочное место	785	-	-	-	-
Гостиницы	место	-	-	-	-	-
Предприятия бытового	сотрудники	-	-	-	-	-

обслуживания						
Учреждения управления, административно-хозяйственные, правовые, научно-исследовательские и прочие	сотрудники	20	15	20	14	12
Общая площадь городских земель в пределах поселения (в том числе с усовершенствованным покрытием)	га (км/тыс.м2)	-	-	-	-	-
Промышленные предприятия	Число административных сотрудников Полученные отходы от производственной деятельности, подобные ТКО, передаваемые на санкционированные свалки (тонн)	10	25	37	20	20

Окончание таблицы 48

<b>Городское и сельские поселения</b>		Усть-Начинское	Фирсовское	Чикичейское	Шилко-Заводское
<b>Местоположение</b>	<b>ОКТМО</b>	76640441	76640445	76640450	76640455
	<b>Координаты</b>	52°21'48.55" с.ш. 119°115'1.66" в.д.	52° 18' 54" с.ш., 118° 7' 54" в.д.	52°22'12.16" с.ш. 117°29'25.19" в.д	52° 33' 48.43" с.ш. 118° 39' 17.05" в.д.
Численность населения по поселению	тыс. чел.	0,11	0,812	0,444	0,376
Численность населения, проживающего в домовладениях (существующее положение): благоустроенных неблагоустроенных	тыс. чел.	0,11	0,812	0,444	0,376
Больницы	койка	-	-	-	-
Поликлиники	число посещений в день	-	-	-	-
Детские дошкольные учреждения	место	-	41	16	15
Общеобразовательные школы, ПТУ, техникумы, институты	учащиеся	24	109	55	48
Клубы, дворцы культуры, театры и	место	40	328	215	70



кинотеатры					
Магазины: продовольственные промтоварные	м2 торговой площади	-	152,7	66,5	152
Рынки	м2 торговой площади	-	-	-	-
Предприятия общественного питания	посадочное место	-	-	-	-
Гостиницы	место	-	-	-	-
Предприятия бытового обслуживания	сотрудники	-	-	-	-
Учреждения управления, административно-хозяйственные, правовые, научно-исследовательские и прочие	сотрудники	4	18	19	17
Общая площадь городских земель в пределах поселения (в том числе с усовершенствованным покрытием)	га (км/тыс.м2)		-	-	-
Промышленные предприятия	Число административных сотрудников Полученные отходы от производственной деятельности, подобные ТКО, передаваемые на санкционированные свалки (тонн)	15	25	24	20

## 1.26. Тунгиро – Олёкминский район

**Тунгиро – Олёкминский** — муниципальное образование в Забайкальском крае Российской Федерации.

Район расположен в горно-таежной зоне северной части Забайкальского края, граничит с юга с Могочинским районом, с востока с Амурской областью, с севера с Каларским районом, с запада с Тунгокоченским районом. Рельеф преимущественно горный. На территории района располагаются Калаканский, Муройский, Тунгирский, Черомный, Южный Дырындинский хребты. Тунгиро-Олёкминский район приравнен к районам Крайнего Севера. По территории и населению район занимает третье место среди трех северных районов края – 42859,4 кв. км. 1.

Административный центр — село Тупик.



*Рисунок 26 - Карта-схема муниципального образования «Тунгиро – Олёкминский район»*

Климат резко-континентальный. Средняя температура июля составляет +14-20 °С (максимум +35 °С), января –28-34 °С (минимум –56.7 °С). Среднегодовая температура в Тунгиро-Олёкминском районе –10.9 °С. Выпадает 350—600 мм осадков в год.

Разведаны месторождения полезных ископаемых—золота, каменного угля, молибдена и др.

Промышленный сектор экономики представлен золотодобывающими предприятиями: ООО «Мокла», ООО «Урюм», ООО «Королевское».

В районе медицинское обслуживание населения осуществляется: Государственное учреждение здравоохранения Тунгиро-Олёкминская Центральная районная больница, 3 фельдшерско-акушерских пункта.

Основной традиционной отраслью экономики района, сохранившейся после перестройки, является охотничье-промысловое хозяйство.

На территории района находятся 4 школы, 5 детских садов. Перечень данных объектов-источников образования отходов с адресами приведен в Приложении №1 к Книге 1.

В Тунгиро-Олёкминском районе 5 населённых пунктов в составе 2 сельских поселений, а также межселенной территории.

**Таблица 49 - Перечень населенных пунктов в составе поселений**

<b>№</b>	<b>Сельские поселения</b>	<b>Административный центр</b>	<b>Количество населённых пунктов</b>
1	Сельское поселение «Зареченское»	село Заречное	1
2	Сельское поселение «Тупикское»	село Тупик	1
3	Межселенная территория (с. Гуля, с. Моклакан, с. Средняя Олёкма)		3

Общие сведения об источниках образования в Тунгиро-Олёкминском районе, согласно исходным данным за 2015 год представлены в таблице 48.

Данные о населенных пунктах в составе поселений указаны в таблице 47.

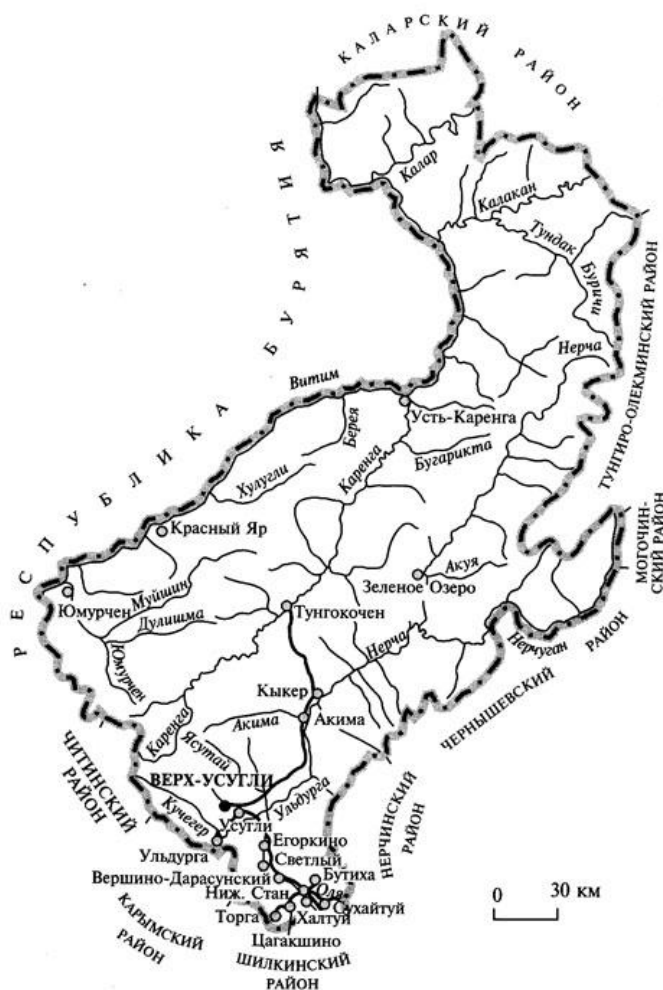
**Таблица 50 - Характеристика жилищного фонда и обеспеченность МО «Тунгиро – Олёкминский район» объектами инфраструктуры, как источниками образования отходов**

Городское и сельские поселения		Зареченское	Тупикское	Межселенная территория (с. Гуля, с. Моклакан, с. Средняя Олёкма)
Местоположение	ОКТМО	76642415	76642401	76642701
	Координаты	54°27'27" с. ш. 119°55'54" в. д.	54°25'33" с. ш. 119°56'14" в. д.	54°40'23" с. ш. 120°59'55" в. д.
Численность населения по поселению	тыс. чел.	0,275	1,009	0,157
Численность населения, проживающего в домовладениях (существующее положение): благоустроенных неблагоустроенных	тыс. чел.	0,275	1,009	0,157
Больницы	койка	-	15	-
Поликлиники	число посещений в день	-	5	-
Детские дошкольные учреждения	место	14	95	-
Общеобразовательные школы, ПТУ, техникумы, институты	учащиеся	15	182	-
Клубы, дворцы культуры, театры и кинотеатры	место	70	150	80
Магазины: продовольственные промтоварные	м <sup>2</sup> торговой площади	72,3	742,32	147,8
Рынки	м <sup>2</sup> торговой площади	-	-	-
Предприятия общественного питания	посадочное место	-	35	-
Гостиницы	место	-	8	8
Предприятия бытового обслуживания	сотрудники	-	-	-
Учреждения управления, административно-хозяйственные, правовые, научно-исследовательские и прочие	сотрудники	2	44	5
Общая площадь городских земель в пределах поселения (в том числе с усовершенствованным покрытием)	га (км/тыс.м <sup>2</sup> )	-	-	-
Промышленные предприятия	Число административных сотрудников Полученные отходы от производственной деятельности, подобные ТКО, передаваемые на санкционированные свалки (тонн)	-	-	- - -

## 1.27. Тунгокоченский район

Тунгокоченский район — муниципальное образование в Забайкальском крае Российской Федерации.

Тунгокоченский район расположен на Севере Забайкальского края, относится к районам, приравненным к районам Крайнего Севера, входит в третью экономическую территорию развития Севера Забайкалья – с высоким природно-сырьевым потенциалом. Граничит с Каларским (около 280 км), Карымским (75 км), Могочинским (25 км), Нерчинским (125 км), Тунгиро-Олекминским (300 км), Шилкинским (85 км), Чернышевским (чуть более 250 км), Читинским (около 80 км) районами, Республикой Бурятия (660 км) по реке Витим. Площадь района составляет 50,4 тыс. кв.км.



*Рисунок 27 - Карта-схема муниципального образования «Тунгокоченский район»*

Административный центр — село Верх-Усугли.

Леса занимают площадь 41,883 тыс.кв.км (81,4 % территории района). По всей территории района расположены лесные массивы. Основная лесообразующая порода —

лиственница даурская. Встречаются сосна, береза, тополь благовонный, ольха, кедровый стланик, рододендрон даурский, багульник болотный.

Сельское хозяйство развивается за счет личных подсобных хозяйств, которыми производится более 90% валовой продукции сельского хозяйства в целом по району.

В районе развита золотодобывающая и уранодобывающая промышленность.

В районе функционируют 2 крестьянских (фермерских) хозяйства. На территории района находятся 10 школ, 4 детских садов, 4 учреждения дополнительного образования. На территории района осуществляют деятельность различные организации и индивидуальные предприниматели. Перечень данных объектов-источников образования отходов с адресами приведен в Приложении №1 к Книге 1.

В районе расположено 80 многоквартирных домов, из них: в пгт Вершино-Дарасунский – 24, в с. Верх-Усугли – 56. Перечень адресов мест временного накопления отходов (контейнеров) предназначенных для обслуживания приведен в Приложении № 1 к Книге 4.

В Тунгокоченском районе 17 населённых пунктов в составе одного городского и шести сельских поселений, а также межселенной территории.

**Таблица 51 - Перечень населенных пунктов в составе поселений.**

№	Городское и сельские поселения	Административный центр	Количество населённых пунктов
1	Городское поселение «Вершино-Дарасунское», в том числе: пгт. Вершино-Дарасунский, посёлок сельского типа Светлый.	пгт Вершино-Дарасунский	2
2	Сельское поселение «Верх-Усуглинское»	село Верх-Усугли	1
3	Сельское поселение «Кыкерское», в том числе: село Акима, село Кыкер.	село Кыкер	2
4	Сельское поселение «Нижнестанское», в том числе: село Бутиха, село Нижний Стан, село Сухайтуй, село Халтуй, село Цагакшино.	село Нижний Стан	5
5	Сельское поселение «Тунгокоченское»	село Тунгокочен	1
6	Сельское поселение «Усть-Каренгинское»	село Усть-Каренга	1
7	Сельское поселение «Усуглинское», в том числе: село Ульдурга, село Усугли	село Усугли	2
8	Межселенная территория, в том числе село Зеленое Озеро, село Красный яр, село Юмурчен.		3

Общие сведения о источниках образования отходов в Тунгокоченском районе, согласно исходным данным за 2015 год представлены в таблице 52.

Данные о населенных пунктах в составе поселений указаны в таблице 51.

**Таблица 52 - Характеристика жилищного фонда и обеспеченность МО «Тунгокоченский район» объектами инфраструктуры, как источниками образования отходов**

Городское и сельские поселения		Вершино-Дарасунское	Верх-Усуглинское	Кыкерское	Нижнестанское	Тунгокоченское
Местоположение	ОКТМО	76644154	76644411	7644444	76644446	76644455
	Координаты административного центра	52°21'30" с. ш. 115°33'45" в. д.	52°41'00" с. ш. 115°11'00" в. д.	53°10'01" с. ш. 115°49'28" в. д.	52°17'29" с. ш. 115°42'17" в. д.	53°31'58" с. ш. 115°37'11" в. д.
Численность населения по поселению	тыс. чел.	5,77	2,9	0,8	0,9	0,9
Численность населения, проживающего в домовладениях (существующее положение):	тыс. чел.					
благоустроенных		2,02	0,3	-	-	-
неблагоустроенных		3,75	2,6	0,8	0,9	0,9
Больницы	койка	37	38	-	-	-
Поликлиники	число посещений в день	100	127	25	20	15
Детские дошкольные учреждения	место	290	50	28	39	38
Общеобразовательные школы, ПТУ, техникумы, институты	учащиеся	1054	327	113	67	115
Клубы, дворцы культуры, театры и кинотеатры	место	218	350	174	100	120
Магазины:	м <sup>2</sup> торговой площади					
продовольственные		1898	600	30	30	30
промтоварные		500	300	-	-	-
Рынки	м <sup>2</sup> торговой площади	-	-	-	-	-
Предприятия общественного питания	посадочное место	190	70	-	-	-
Гостиницы	место	-	17	-	-	-
Предприятия бытового обслуживания	сотрудники	20	-	-	-	-
Учреждения управления, административно-хозяйственные, правовые, научно-исследовательские и прочие	сотрудники	214	115	5	7	6
Общая площадь городских земель в пределах поселения (в том числе с усовершенствованным покрытием)	га (км/тыс.м <sup>2</sup> )	7898,2 6,59	-	-	-	-
Промышленные предприятия	Число административных сотрудников Полученные отходы от производственной деятельности, подобные ТКО, передаваемые на	53 48,16	-	-	-	-



	санкционированные свалки (тонн)		-	-	-	-
--	---------------------------------	--	---	---	---	---

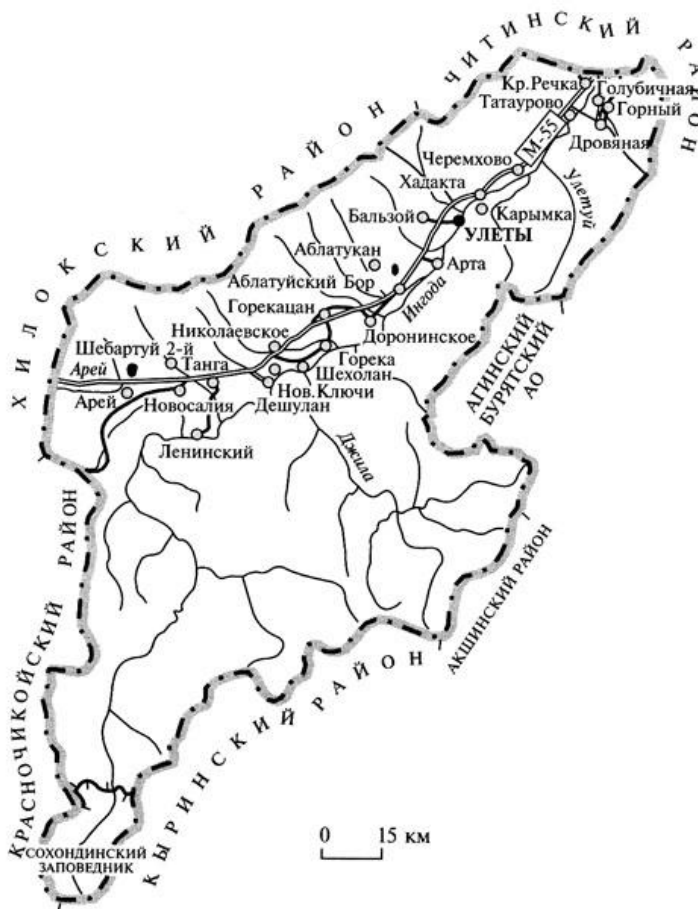
Окончание таблицы 52				
Городское и сельские поселения		Усть-Каренгинское	Усуглинское	Межселенная территория
Местоположение	ОКТМО	76644466	76644477	76644701
	Координаты административного центра	54°26'32" с. ш. 116°31'19" в. д.	52°41'00" с. ш. 115°11'00" в. д.	с. Зеленое Озеро 53°40'27" с. ш. 116°34'29" в. д. с. Юмурчен 53°36'49" с. ш. 114°02'14" в. д. с. Красный яр 53°55'4" с. ш. 114°40'30" в. д.
Численность населения по поселению	тыс. чел.	0,2	1,1	0,204
Численность населения, проживающего в домовладениях (существующее положение):	тыс. чел.			
благоустроенных		-	-	-
неблагоустроенных		0,2	1,1	0,204
Больницы	койка	-	-	-
Поликлиники	число посещений в день	10	30	16
Детские дошкольные учреждения	место	15	50	-
Общеобразовательные школы, ПТУ, техникумы, институты	учащиеся	7	80	8
Клубы, дворцы культуры, театры и кинотеатры	место	60	300	65
Магазины:	м <sup>2</sup> торговой площади			
продовольственные		30	300	20
промтоварные		-	-	-
Рынки	м <sup>2</sup> торговой площади	-	-	-
Предприятия общественного питания	посадочное место	-	-	-
Гостиницы	место	-	-	-
Предприятия бытового обслуживания	сотрудники	-	-	-
Учреждения управления, административно-хозяйственные,	сотрудники	5	9	9

правовые, научно-исследовательские и прочие				
Общая площадь городских земель в пределах поселения (в том числе с усовершенствованным покрытием)	га (км/тыс.м <sup>2</sup> )	-	-	-
Промышленные предприятия	Число административных сотрудников	-	15	-
	Полученные отходы от производственной деятельности, подобные ТКО, передаваемые на санкционированные свалки (тонн)	-	-	-

## 1.28. Улетовский район

**Улетовский район** — муниципальное образование в Забайкальском крае Российской Федерации.

**Улетовский район** расположен на юго-западе Забайкальского края, занимает территорию 16 500 км<sup>2</sup>. Граничит на западе с Красночикийским и Хилокским, на юге и юго-востоке с Кыринским, Акшинским и Дульдургинским, на севере - с Читинским районами.



*Рисунок 28 - Карта-схема муниципального образования «Улетовский район»*

Административный центр — село Улеты.

Район расположен на юго-западе Забайкальского края. На северо-западе района находится обширное, ориентированное в северо-восточном направлении межгорное понижение, которое обрамлено таёжными средневвысотными хребтами (Яблонувый и Черского). Юг Улетовского района представляет собой горную территорию, имеющую отчётливо выраженные следы древней ледниковой деятельности.

Климат резко-континентальный. Зима холодная. Осадков выпадает от 300 до 500 мм/год. Особенно засушливы весна и начало лета.

Из рек наиболее крупная — Ингода с многочисленными притоками. Озеро Арей используется для отдыха и лечения на турбазах «Арей» и

«Кристалл». Доронинское озеро является самым крупным содовым озером в Восточной Сибири.

На территории Улётовского района расположена часть Сохондинского заповедника.

Район специализируется на развитии молочно-мясного скотоводства и пригородного хозяйства, выращиваются зерновые. Промышленность представлена добычей бурого угля (разрез Восточный ОАО «Читинская угольная компания»), первичной переработкой леса, строительной индустрией. Действуют Ингодинский лесхоз и Улётовский сельский лесхоз. Основные грузовые и пассажирские перевозки осуществляются автомобильным транспортом.

В районе функционируют: 5 больниц, в том числе Улётовская центральная районная больница, врачебная амбулатория и 17 фельдшерско-акушерских пунктов, 17 школ, 5 детских садов, 2 учреждения дополнительного образования. А также сельскохозяйственное предприятие - КФХ. На территории района осуществляют деятельность различные организации и индивидуальные предприниматели. Перечень данных объектов-источников образования отходов с адресами приведен в Приложении №1 к Книге 1.

В районе расположено 20 многоквартирных домов, из них: в пгт. Дровяная - 8, в с. Улеты - 12. Перечень адресов мест временного накопления отходов (контейнеров) предназначенных для обслуживания приведен в Приложении № 1 к Книге 4.

В Улетовском районе 23 населённых пункта в составе 1 городского и 9 сельских поселений.

**Таблица 53 - Перечень населенных пунктов в составе поселений**

№	Городское и сельские поселения	Административный центр	Количество населённых пунктов
1	Городское поселение «Дровянинское», в том числе: станция Голубичная, пгт Дровяная, посёлок сельского типа Красная Речка, село Татаурово.	пгт. Дровяная	4
2	Сельское поселение «Аблатуйское», в том числе: село Аблатуйский Бор, село Аблатукан.	село Аблатуйский бор	2
3	Сельское поселение «Артинское»	село Арта	1
4	Сельское поселение «Горекоцанское», в том числе: село Горека, село Горекацан, село Шехолан.	село Горекоцан	3
5	Сельское поселение «Доронинское»	село Доронинское	1
6	Сельское поселение «Ленинское»	п.с.т. Ленинский	1
7	Сельское поселение «Николаевское», в том числе: село Дешулан, село Николаевское, село Новые Ключи.	село Николаевское	3

8	Сельское поселение «Тангинское», в том числе: село Арей, село Новосалия, село Танга, село Шебартуй 2-й.	село Танга	4
9	Сельское поселение «Улетовское», в том числе: село Бальзой, село Улёты.	село Улеты	2
10	Сельское поселение «Халактинское», в том числе: село Хадакта, село Черемхово.	село Хадакта	2

Общие сведения об источниках образования отходов в Улетовском районе, согласно исходным данным за 2015 год представлены в таблице 54.

**Таблица 54 - Характеристика жилищного фонда и обеспеченность МО «Улетовский район» объектами инфраструктуры, как источниками образования отходов**

Городские и сельские поселения		Дровянинское	Аблатуйское	Артинское	Горекоцанское	Доронинское
Местоположение	ОКТМО	76646153	76646402	76646405	76646415	76646420
	Координаты административного центра	51°35'00" 113°02'00"	51°11'14" 112°13'12"	51°15'12" 112°24'10"	51°07'29" 111°56'41"	51°07'28" 112°09'08"
Численность населения по поселению	тыс. чел.	4,311	0,730	0,861	1,140	0,723
Численность населения, проживающего в домовладениях (существующее положение): благоустроенных неблагоустроенных	тыс. чел.	1,122 3,189	0,028 0,702	0,861	1,140	0,723
Больницы	койка	15	-	-	-	-
Поликлиники	число посещений в день	35	-	-	-	6
Детские дошкольные учреждения	место	120	20	30	15	20
Общеобразовательные школы, ПТУ, техникумы, институты	учащиеся	475	90	57	159	57
Клубы, дворцы культуры, театры и кинотеатры	место	400	50	50	100	200
Магазины: продовольственные промтоварные	м <sup>2</sup> торговой площади	700 700	106 40	102 102	201 201	40 32
Рынки	м <sup>2</sup> торговой площади	-	-	-	10	20
Предприятия общественного питания	посадочное место	-	20	6	-	25
Гостиницы	место	-	-	-	-	-
Предприятия бытового обслуживания	сотрудники	10	15	-	-	-
Учреждения управления, административно-хозяйственные, правовые, научно-исследовательские и прочие	сотрудники	25	5	8	11	7
Общая площадь городских земель в	га	3	-	-	-	-

пределах поселения (в том числе с усовершенствованным покрытием)	(км/тыс.м <sup>2</sup> )					
Промышленные предприятия	Число административных сотрудников Полученные отходы от производственной деятельности, подобные ТКО, передаваемые на санкционированные свалки (тонн)	-	-	-	-	

Окончание таблицы 54

Городские и сельские поселения		Ленинское	Николаевское	Тангинское	Улетовское	Хадактинское
Местоположение	ОКТМО	76646425	76646430	76646440	76646450	76646455
	Координаты административного центра	50°50'20" 111°30'26"	51°03'25" 111°46'19"	50°58'50" 111°33'20"	51°21'22" 112°28'58"	51°25'35" 112°34'08"
Численность населения по поселению	тыс. чел.	0,719	1,669	1,486	7,147	1,57
Численность населения, проживающего в домовладениях (существующее положение): благоустроенных неблагоустроенных	тыс. чел.	0,719	1,669	1,486	450 6697	1,57
Больницы	койка	-	8	-	124	-
Поликлиники	число посещений в день	-	10	-	-	-
Детские дошкольные учреждения	место	32	51	112	250	41
Общеобразовательные школы, ПТУ, техникумы, институты	учащиеся	90	216	147	1328	154
Клубы, дворцы культуры, театры и кинотеатры	место	100	200	200	500	120
Магазины: продовольственные промтоварные	м <sup>2</sup> торговой площади	349	320	417	3015 2798	250,5
Рынки	м <sup>2</sup> торговой площади	-	55	-	250	-
Предприятия общественного питания	посадочное место	-	-	-	40	-
Гостиницы	место	-	-	-	-	-

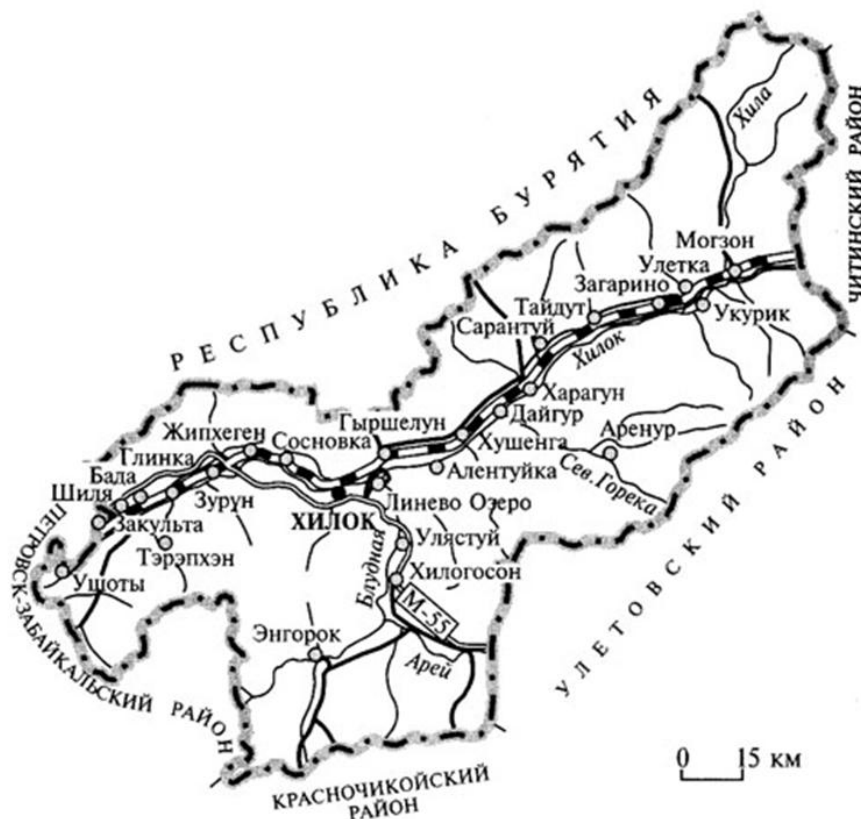
Предприятия бытового обслуживания	сотрудники	-	3	-	20	-
Учреждения управления, административно-хозяйственные, правовые, научно-исследовательские и прочие	сотрудники	7	12	7	101	12
Общая площадь городских земель в пределах поселения (в том числе с усовершенствованным покрытием)	га (км/тыс.м <sup>2</sup> )	-	-	-	-	-
Промышленные предприятия	Число административных сотрудников Полученные отходы от производственной деятельности, подобные ТКО, передаваемые на санкционированные свалки (тонн)	4 предприятия 59 чел	-	2	40 чел	-



## 1.29. Хилокский район

**Хилокский район** — муниципальное образование в Забайкальском крае Российской Федерации.

Район расположен на юго-западе Забайкальского края. На севере граничит с Кижингинским районом Республики Бурятия, на юго-западе район граничит с Красночикийским районом, на юго-востоке — с Улётовским, на западе — с Петровск-Забайкальским, а на востоке — с Читинским районом. По территории района проходят хребты: Яблоновый, Цаган-Хуртэй и Малханский. Самая высокая горная точка в районе — гора Ямаровка (1730 метров). Площадь территории – 14 831,65 тыс. кв. км.



*Рисунок 29 - Карта-схема муниципального образования «Хилокский район»*

Административный центр — город Хилок.

Климат района резко континентальный, среднегодовое количество осадков 405 мм. Наибольшее количество осадков приходится на август. Зима холодная, до  $-55^{\circ}$ . Лето жаркое, до  $+43^{\circ}$ . Рельеф района среднегорный. Местность, за исключением долин крупных рек, горно-таёжная. Территория района на 79 % покрыта лесами преимущественно хвойных пород (75 %). Из их числа 6 % приходится на особо охраняемые кедровые леса.

Все реки в пределах Хилокского района принадлежат бассейну озера Байкал. Главными водными артериями являются реки Хилок и Блудная, характеризующиеся сильной разветвлённостью и меандрированием русла.

В недрах района имеется большое количество полезных ископаемых, из числа которых промышленное значение представляют строительные материалы, уголь и цеолиты, а также флюорит. Кроме того, есть значительное число проявлений различных минералов, золота, титана, марганца, серебра и др.

С началом массовых лесозаготовок население района стало работать в лесной отрасли. Горнодобывающая промышленность представлена двумя горнодобывающими предприятиями по разработке строительных материалов, угля, цеолита (Жипхегенский щебеночный завод – ОАО «Первая нерудная компания» и ОАО «Буртуй»).

В настоящее время железная дорога, по-прежнему, остаётся стержневой отраслью. В районном центре расположена крупная узловая станция с пропускной способностью до 80 пар поездов в сутки. Хилокский район характеризуется благоприятным транспортно-географическим положением. С запада на восток по его территории на протяжении 190 км проходит участок Транссибирской железнодорожной магистрали.

По территории района на протяжении 153 км проходит участок автомагистрали Москва – Владивосток.

Теплоснабжение населения, бюджетных и прочих потребителей на территории Хилокского района осуществляют 62 котельные, работающие на твёрдом топливе (угле).

Во всех населённых пунктах района имеются артезианские скважины, обеспечивающие питьевое водоснабжение.

Суммарная мощность очистных сооружений составляет 912,5 тыс. м<sup>3</sup>/год.

Среди крупных предприятий района функционирует также ООО «Вагоноремонтная компания» в г. Хилок. Основной вид деятельности – проведение деповского ремонта грузовых вагонов.

Сельское хозяйство развивается за счёт личных подсобных хозяйств. Также на территории района действует 11 крестьянских фермерских хозяйств.

Доминирующей сферой деятельности Хилокского района остается торговля и общественное питание.

На территории района находятся 24 школы, 12 детских садов, 3 учреждения дополнительного образования. На территории района осуществляют деятельность различные организации и индивидуальные предприниматели. Перечень данных объектов-источников образования отходов с адресами приведен в Приложении №1 к Книге 1.

В районе расположено 139 многоквартирных домов, из них: в с. Бада - 10, в жд. станция Жипхеген - 9, в пгт. Могзон - 8, с. Харагун - 8, г. Хилок - 104. Перечень адресов мест временного накопления отходов (контейнеров) предназначенных для обслуживания приведен в Приложении № 1 к Книге 4.

Численность постоянного населения Хилокского района – 29667 человек (по состоянию на 1 января 2016 года).

Муниципальный район «Хилокский район» включает 2 городских и 10 сельских поселений, объединяющих 28 населённых пунктов.

**Таблица 55 - Перечень населенных пунктов в составе поселений**

№	Городские и сельские поселения	Административный центр	Количество населённых пунктов
1	Городское поселение «Хилокское» в том числе: город Хилок,	город Хилок	3

	село Сосновка, село Жилкин Хутор.		
2	Городское поселение «Могзонское» в том числе: пгт.Могзон, село Загарино, село Улётка.	пгт.Могзон	3
3	Сельское поселение «Бадинское» в том числе: село Бада, село Зурун, село Тэрэпхэн.	село Бада	3
4	Сельское поселение «Глинкинское»	село Глинка	1
5	Сельское поселение «Жипхегенское»	жд. станция Жипхеген	1
6	Сельское поселение «Закультинское» в том числе: село Закульта, село Мухор-Шибирка, село Ушоты, село Шиля.	село Закульта	4
7	Сельское поселение «Линево - Озерское» в том числе: село Линево-Озеро, село Гыршелун.	село Линево-Озеро	2
8	Сельское поселение «Укурикское»	село Укурик	1
9	Сельское поселение «Харагунское» в том числе: село Харагун, село Аренур, село Дайгур, село Сарантуй, село Тайдут.	село Харагун	5
10	Сельское поселение «Хилогосонское» в том числе: село Хилогосон, село Улястуй.	село Хилогосон	2
11	Сельское поселение «Хушенгинское» в том числе: село Хушенга, село Алентуйка.	село Хушенга	2
12	Сельское поселение «Энгорокское»	село Энгорок	1

Общие сведения об источниках образования отходов в Хилокском районе, согласно исходным данным за 2015 год представлены в таблице 56.

Данные о населенных пунктах в составе поселений указаны в таблице 55.

**Таблица 56 - Характеристика жилищного фонда и обеспеченность МО «Хилокский район» объектами инфраструктуры, как источниками образования отходов**

Городское и сельские поселения		Хилокское	Могзонское	Бадинское	Глинкинское
Местоположение	ОКТМО	76647101	76647154	76647405	76647410
	Координаты административного центра	51°21' с. ш. 110°27' в. д.	51°44'30" с. ш. 111°58'00" в. д.	51°23'15" с. ш. 109°51'45" в. д.	51°25'55" с. ш. 110°02'43" в. д.
Численность населения по поселению	тыс. чел.	11,030	3,980	0,578	0,256
Численность населения, проживающего в домовладениях (существующее положение): благоустроенных неблагоустроенных	тыс. чел.	1,676 9,354	0,100 3,800	0,578	0,256
Больницы	койка	119	8	-	-
Поликлиники	число посещений в день	700	70	4	-
Детские дошкольные учреждения	место	538	36	23	-
Общеобразовательные школы, ПТУ, техникумы, институты	учащиеся	1784	521	62	14
Клубы, дворцы культуры, театры и кинотеатры	место	413	100	90	40
Магазины: продовольственные промтоварные	м <sup>2</sup> торговой площади	4443,5 4443,5	1014,60 1014,60	390 200	160 -
Рынки	м <sup>2</sup> торговой площади	-	-	-	-
Предприятия общественного питания	посадочное место	192	-	-	-
Гостиницы	место	32	-	-	-
Предприятия бытового обслуживания	сотрудники	106	-	-	-
Учреждения управления, административно-хозяйственные, правовые,	сотрудники	520	6	8	3

научно-исследовательские и прочие					
Общая площадь городских земель в пределах поселения (в том числе с усовершенствованным покрытием)	га (км/тыс.м <sup>2</sup> )	104000	-	-	-
Промышленные предприятия	Число административных сотрудников Полученные отходы от производственной деятельности, подобные ТКО, передаваемые на санкционированные свалки (тонн)	225	-	2	-
<b>Продолжение таблицы 56</b>					
<b>Городское и сельские поселения</b>		Жипхегенское	Закультинское	Линево - Озерское	Укуруикское
<b>Местоположение</b>	<b>ОКТМО</b>	76647415	76647420	76647430	76647436
	<b>Координаты административного центра</b>	51°27'15" с. ш. 110°10'11" в. д.	51°21'33" с. ш. 109°44'19" в. д.	51°21'34" с. ш. 110°39'00" в. д.	51°40'33" с. ш. 111°49'03" в. д.
Численность населения по поселению	тыс. чел.	1,280	0,830	2,900	0,130
Численность населения, проживающего в домовладениях (существующее положение): благоустроенных неблагоустроенных	тыс. чел.	0,558 0,722	0,830	2,900	0,130
Больницы	койка	-	-	13	-
Поликлиники	число посещений в день	10	-	70	2
Детские дошкольные учреждения	место	35	30	57	-
Общеобразовательные школы, ПТУ, техникумы, институты	учащиеся	176	98	426	-
Клубы, дворцы культуры, театры и кинотеатры	место	50	320	45	100
Магазины: продовольственные промтоварные	м <sup>2</sup> торговой площади	312,6 26,0	106,0 -	770 330	25 -

Рынки	м <sup>2</sup> торговой площади	-	-	-	-
Предприятия общественного питания	посадочное место	-	-	120	-
Гостиницы	место	-	-	-	-
Предприятия бытового обслуживания	сотрудники			-	-
Учреждения управления, административно-хозяйственные, правовые, научно-исследовательские и прочие	сотрудники	5	4	24	3
Общая площадь городских земель в пределах поселения (в том числе с усовершенствованным покрытием)	га (км/тыс.м <sup>2</sup> )	1371	-	4542	-
Промышленные предприятия	Число административных сотрудников Полученные отходы от производственной деятельности, подобные ТКО, передаваемые на санкционированные свалки (тонн)	-	-	-	-

		Окончание таблицы 56			
Городское и сельские поселения		Харагунское	Хилогосонское	Хушенгинское	Энгорокское
Местоположение	ОКТМО	76647440	76647442	76647445	76647450
	Координаты административного центра	51°33'07" с. ш. 111°10'42" в. д.	51°09'09" с. ш. 110°38'29" в. д.	51°26'02" с. ш. 110°55'33" в. д.	50°58'44" с. ш. 110°21'25" в. д.
Численность населения по поселению	тыс. чел.	3,007	0,280	2,021	0,153
Численность населения, проживающего в домовладениях (существующее положение): благоустроенных неблагоустроенных	тыс. чел.	0,032 2,975	0,280	2,021	0,153
Больницы	койка	8	-	-	-

Поликлиники	число посещений в день	40	-	15	-
Детские дошкольные учреждения	место	60	10	39	-
Общеобразовательные школы, ПТУ, техникумы, институты	учащиеся	352	27	252	-
Клубы, дворцы культуры, театры и кинотеатры	место	120	40	260	
Магазины: продовольственные промтоварные	м <sup>2</sup> торговой площади	682 92	69 -	333,5 166,7	35 -
Рынки	м <sup>2</sup> торговой площади	-	-	12	-
Предприятия общественного питания	посадочное место	32	16	-	-
Гостиницы	место	-	-	-	-
Предприятия бытового обслуживания	сотрудники	1	-	3	-
Учреждения управления, административно-хозяйственные, правовые, научно-исследовательские и прочие	сотрудники	16	2	5	2
Общая площадь городских земель в пределах поселения (в том числе с усовершенствованным покрытием)	га (км/тыс.м <sup>2</sup> )	-	-	-	-
Промышленные предприятия	Число административных сотрудников Полученные отходы от производственной деятельности, подобные ТКО, передаваемые на санкционированные свалки (тонн)	-	-	-	-

### 1.30. Чернышевский район

**Чернышевский район** — муниципальное образование в Забайкальском крае Российской Федерации.

Чернышевский район расположен на востоке Забайкальского края, граничит с Тунгоконченским (250 км), Сретенским (200 км), Нерчинским (130 км), Могочинским (100 км) районами. Территория района - 12940,7 кв. км.

Административный центр — поселок городского типа Чернышевск.



*Рисунок 30 - Карта-схема муниципального образования «Чернышевский район»*

Климат района резко континентальный. Зимы длительные и холодные, морозы могут достигать 50 градусов ниже нуля, в то же время летом температура может превышать 40 градусов. Короткое лето отличается тёплой погодой. Зима длится более чем 6 месяцев, с начала октября по середину апреля.

Промышленность представлена добывающей отраслью: добычу полезных ископаемых на территории района осуществляет ОАО «Жирекенский ГОК», основным обрабатывающим производством района является металлургическое производство. Данный вид деятельности осуществляет ООО «Жирекенский ферромолибденовый завод», кроме того, ООО «Каменный



пояс» производит добычу песчаника (для производства облицовочных материалов) на Старо-Оловском месторождении, расположенном на 1 км севернее пос. Старый Олов.

Производством пищевых продуктов занимаются: ООО «Хлебокомбинат», ООО «Утанское молоко», Чернышевское РайПО. Основной выпуск продукции: хлеб и хлебобулочные изделия, мясные полуфабрикаты, цельномолочная продукция, кондитерские изделия.

Транспортная сеть района представлена железнодорожным и автомобильным транспортом. Связующим звеном между краевым и районным центром является железнодорожный транспорт (ж/д станция Чернышевск). По территории района на протяжении 275,4 км проходит участок Транссибирской железнодорожной магистрали и федеральная автодорога Чита-Хабаровск.

На территории района подразделения ОАО «РЖД».

Основным специализированным автотранспортным предприятием является ОАО «Чернышевскавтотранс».

Агропромышленный комплекс остается одним из приоритетных и социально-значимых секторов как для экономики муниципального образования «Чернышевский район», так и Забайкальского края.

На территории района выращиваются зерновые и зернобобовые культуры, масленичные культуры: пшеница, рапс, овес, ячмень, овощи. На территории района развиты следующие виды подотрасли животноводства – это разведение крупнорогатого скота, свиней, овец и коз, лошадей и птиц. Приоритетным направлением является разведение крупнорогатого скота. Действующие сельскохозяйственные предприятия на территории района - ГУП «Племзавод Комсомolec», СПК «Байгульский», СПК «Кировский» и СПК «Кадаинский».

Сеть лечебно-профилактических учреждений Чернышевского района представлена: ГУЗ Чернышевская ЦРБ, поликлиника, Жирекенская больница, Зиловская больница, Букачачинская больница, в сельских населенных пунктах действуют 16 фельдшерско-акушерских пунктов (ФАПов).

В районе функционируют: сельскохозяйственные предприятия: СПК – Зед. На территории района находятся 24 школ, 16 детских садов, 5 учреждения дополнительного образования. На территории района осуществляют деятельность различные организации и индивидуальные предприниматели. Перечень данных объектов-источников образования отходов с адресами приведен в Приложении №1 к Книге 1.

В районе расположено 264 многоквартирных дома, из них: в пгт. Аксёново-Зиловское - 14, в пгт. Букачача - 82, в с. Бушулей - 2, в пгт. Жирекен – 30, в п/ст Урюм-2, в пгт. Чернышевск – 134. Перечень адресов мест временного накопления отходов (контейнеров) предназначенных для обслуживания приведен в Приложении № 1 к Книге 4.

В районе действует 22 учреждения культурно-досугового типа.

В Чернышевском районе 36 населённых пунктов в составе четырёх городских и 14 сельских поселений.

**Таблица 57 - Перечень населенных пунктов в составе поселений**

<b>№</b>	<b>Сельские поселения</b>	<b>Административный центр</b>	<b>Количество населённых пунктов</b>
----------	---------------------------	-------------------------------	--------------------------------------

1	Городское поселение «Чернышевское»	поселок городского типа Чернышевск	1
2	Городское поселение «Аксёново-Зиловское» в том числе: поселок городского типа Аксёново-Зиловское, поселок при станции Арчиковой, поселок при станции Зудыра.	поселок городского типа Аксёново-Зиловское	3
3	Городское поселение «Букачачинское» в том числе: поселок городского типа Букачача, село Бородинск, село Бухта, село Усть-Горбица.	поселок городского типа Букачача	4
4	Городское поселение «Жирекенское» в том числе: поселок городского типа Жирекен, поселок при станции Ковекта, село Озёрная.	поселок городского типа Жирекен	3
5	Сельское поселение «Алеурское» в том числе: село Алеур, поселок при станции Алеур, село Улей.	село Алеур	3
6	Сельское поселение «Байгулское»	село Байгул	1
7	Сельское поселение «Бушулейское»	село Бушулей	1
8	Сельское поселение «Гаурское»	село Гаур	1
9	Сельское поселение «Икшицкое» в том числе: село Икшица, село Посельское.	село Икшица	2
10	Сельское поселение «Комсомольское» в том числе: село Комсомольское, поселок при станции Арета, поселок сельского типа Багульный.	село Комсомольское	3
11	Сельское поселение «Курлыченское»	село Курлыч	1
12	Сельское поселение «Мильгидунское» в том числе: село Кумаканда, село Мильгидун, поселок при станции Налгекан.	село Мильгидун	3
13	Сельское поселение «Новоильинское»	село Новоильинск	1
14	Сельское поселение «Новооловское» в том числе: село Новый Олов, село Кадая.	село Новый Олов	2
15	Сельское поселение «Старооловское»	село Старый Олов	1
16	Сельское поселение «Укурейское»	село Укурей	3

	в том числе: село Укурей, село Шивия-Наделяево, село Щебёноч-ный Завод		
17	Сельское поселение «Урюмское» в том числе: посёлок железнодорожной станции Урюм, поселок при станции Ульякан.	посёлок железнодорожной станции Урюм	2
18	Сельское поселение «Утанское»	село Утан	1

Общие сведения об источниках образования в Чернышевском районе, согласно исходным данным за 2015 год представлены в таблице 58.

Данные о населенных пунктах в составе поселений указаны в таблице 57.

**Таблица 58 - Характеристика жилищного фонда и обеспеченность МО «Чернышевский район» объектами инфраструктуры, как источниками образования отходов**

Городское и сельские поселения		Чернышевское	Аксёново-Зиловское	Букачачинское	Жирекенское	Алеурское
Местоположение	ОКТМО	76648151	76648154	76648156	76648158	76648405
	Координаты административного центра	52°32'00" с. ш. 117°00'00" в. д.	53°04' с. ш. 117°30' в. д.	52°59'00" с. ш. 116°55'00" в. д.	52°48'00" с. ш. 117°20'00" в. д.	52°33'10" с. ш. 117°03'23" в. д.
Численность населения по поселению	тыс. чел.	13,332	4,050	2,051	4,473	1,205
Численность населения, проживающего в домовладениях (существующее положение):	тыс. чел.					
благоустроенных		4,591	0,323	0,614	3,879	
неблагоустроенных		8,741	3,727	1,437	0,594	1,205
Больницы	койка	200	20	-	19	-
Поликлиники	число посещений в день	225	-	15	63	-
Детские дошкольные учреждения	место	384	50	62	208	20
Общеобразовательные школы, ПТУ, техникумы, институты	учащиеся	2125	436	255	871	205
Клубы, дворцы культуры, театры и кинотеатры	место	250	-	250	120	-
Магазины:	м <sup>2</sup> торговой площади					
продовольственные		3210	693	1957,5	909,9	30
промтоварные		860	567	-	928,6	-
Рынки	м <sup>2</sup> торговой площади	518	72	-	-	-
Предприятия общественного питания	посадочное место	40	60	-	80	-
Гостиницы	место	46	-	-	25	-
Предприятия бытового обслуживания	сотрудники	10	-	-	3	-
Учреждения управления, административно-хозяйственные, правовые, научно-исследовательские и прочие	сотрудники	330	13	11	45	6
Общая площадь городских земель в пределах поселения (в том числе с усовершенствованным покрытием)	га (км/тыс.м <sup>2</sup> )	978 44,25	5956,0	792,9	0,097 22,5	3000
Промышленные предприятия	Число административных сотрудников Полученные отходы от производственной деятельности, подобные ТКО, передаваемые на санкционированные свалки (тонн)	260 4,2	-	38	20	- -

Продолжение таблицы 58						
Городское и сельские поселения		Байгулское	Бушулейское	Гаурское	Икшицкое	Комсомольское
Местоположение	ОКТМО	76648410	76648420	76648425	76648430	76648432
	Координаты административного центра	52°14'44" с. ш. 116°45'11" в. д	52°44'38" с. ш. 117°16'25" в. д	52°26'39" с. ш. 117°01'29" в. д	52°28'09" с. ш. 117°11'46" в. д.	52°20'56" с. ш. 116°52'9" в. д.
Численность населения по поселению	тыс. чел.	1,082	0,302	0,454	0,342	1,966
Численность населения, проживающего в домовладениях (существующее положение): благоустроенных неблагоустроенных	тыс. чел.	1,082	0,023 0,279	0,454	0,342	1,966
Численность населения, проживающего в домовладениях (на перспективу-5 лет): благоустроенных неблагоустроенных	тыс. чел.					
Больницы	койка	-	-	-	-	-
Поликлиники	число посещений в день	-	-	-	-	-
Детские дошкольные учреждения	место	45	-	32	-	41
Общеобразовательные школы, ПТУ, техникумы, институты	учащиеся	178	48	100	56	222
Клубы, дворцы культуры, театры и кинотеатры	место	90	50	80	50	240
Магазины: продовольственные промтоварные	м <sup>2</sup> торговой площади	-	120	60	-	416,7
Рынки	м <sup>2</sup> торговой площади	-	-	-	-	-
Предприятия общественного питания	посадочное место	-	-	-	-	-
Гостиницы	место	-	-	-	-	-
Предприятия бытового обслуживания	сотрудники	-	-	-	-	-
Учреждения управления, административно-хозяйственные, правовые, научно-исследовательские и прочие	сотрудники	-	5	8	3	10
Общая площадь городских земель в пределах поселения (в том числе с усовершенствованным покрытием)	га (км/тыс.м <sup>2</sup> )	2862	494	-	300	4708

Промышленные предприятия	Число административных сотрудников	-	-	-	-	47
	Полученные отходы от производственной деятельности, подобные ТКО, передаваемые на санкционированные свалки (тонн)	-	-	-	-	0,72

Продолжение таблицы 58

Городское и сельские поселения		Курлыченское	Мильгидунское	Новоильинское	Новооловское	Старооловское
Местоположение	ОКТМО	76648433	76648435	76648440	76648445	76648450
	Координаты административного центра	52°22'29" с. ш. 117°14'56" в. д.	52°39'2" с.ш. 117°16'27" в.д.	52°30'42" с. ш. 116°45'45" в. д.	52°36'27" с. ш. 116°31'12" в. д	52°27'09" с. ш. 116°40'16" в. д.
Численность населения по поселению	тыс. чел.	0,179	0,811	0,3	0,609	0,832
Численность населения, проживающего в домовладениях (существующее положение): благоустроенных неблагоустроенных	тыс. чел.	0,179	0,811	0,3	0,609	0,832
Больницы	койка	0	-	-	-	-
Поликлиники	число посещений в день	0	-	-	-	-
Детские дошкольные учреждения	место	0	40	-	10	41
Общеобразовательные школы, ПТУ, техникумы, институты	учащиеся	6	105	100	53	113
Клубы, дворцы культуры, театры и кинотеатры	место	30	60	80	80	60
Магазины: продовольственные промтоварные	м2 торговой площади	30 -	98,5 -	80 -	47 -	65 -
Рынки	м2 торговой площади	0	-	-	-	-
Предприятия общественного питания	посадочное место	0	-	-	-	-
Гостиницы	место	0	-	-	-	-
Предприятия бытового обслуживания	сотрудники	0	-	-	-	-
Учреждения управления, административно-хозяйственные,	сотрудники	4	11	5	6	7

правовые, научно-исследовательские и прочие						
Общая площадь городских земель в пределах поселения (в том числе с усовершенствованным покрытием)	га (км/тыс.м2)		-	2253	1500	2,327
Промышленные предприятия	Число административных сотрудников Полученные отходы от производственной деятельности, подобные ТКО, передаваемые на санкционированные свалки (тонн)	-	-	-	-	-
		-	-	-	-	-

Окончание таблицы 58

Городское и сельские поселения		Укурейское	Урюмское	Утанское
<b>Местоположение</b>	<b>ОКТМО</b>	76648455	76648460	76648470
	<b>Координаты административного центра</b>	52°20'46" 117°01'15"	53°10'05" с. ш. 118°06'32" в. д	52°34'30" с. ш. 58'59" в. д. 116°
Численность населения по поселению	тыс. чел.	0,924	0,916	1,835
Численность населения, проживающего в домовладениях (существующее положение): благоустроенных неблагоустроенных	тыс. чел.	0,924	0,07 0,909	1,835
Больницы	койка	-	-	-
Поликлиники	число посещений в день	-	-	-
Детские дошкольные учреждения	место	40	35	74
Общеобразовательные школы, ПТУ, техникумы, институты	учащиеся	108	180	178
Клубы, дворцы культуры, театры и кинотеатры	место	200	100	70
Магазины: продовольственные промтоварные	м2 торговой площади	300 -	256 -	516,7 -
Рынки	м2 торговой площади	-	-	-
Предприятия общественного питания	посадочное место	-	-	-
Гостиницы	место	-	-	-
Предприятия бытового обслуживания	сотрудники	-	-	-
Учреждения управления, административно-хозяйственные,	сотрудники	9	12	8

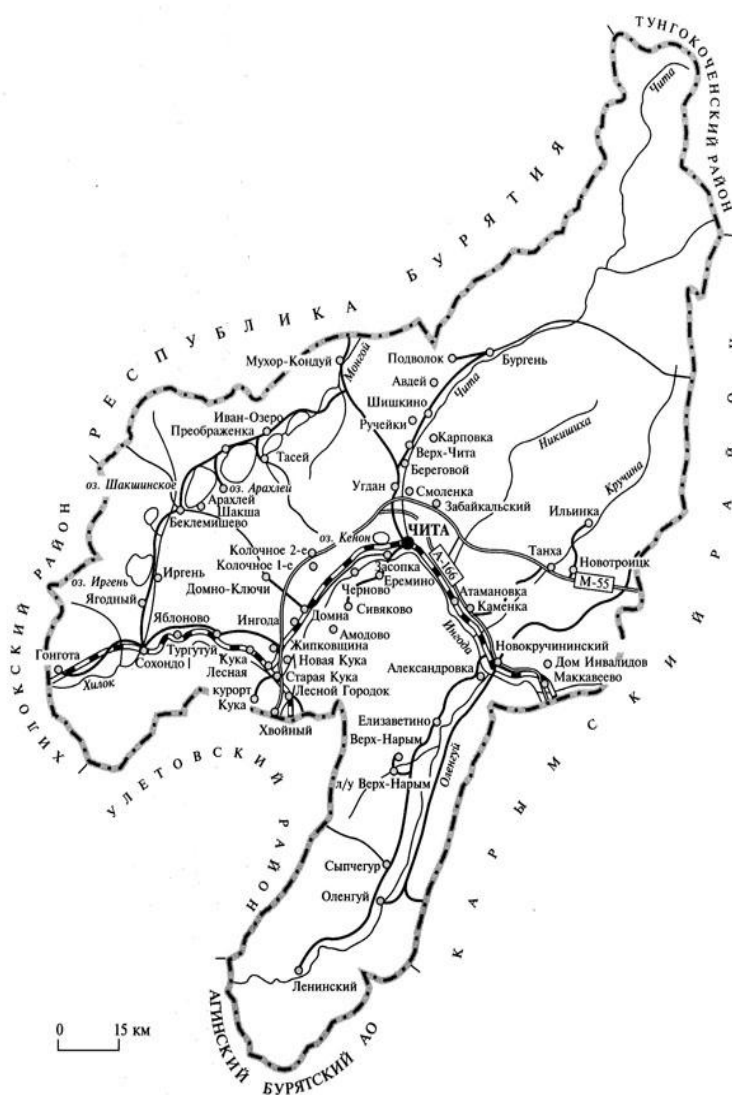
правовые, научно-исследовательские и прочие				
Общая площадь городских земель в пределах поселения (в том числе с усовершенствованным покрытием)	га (км/тыс.м2)	3039	2586	1609
Промышленные предприятия	Число административных сотрудников	2	24	-
	Полученные отходы от производственной деятельности, подобные ТКО, передаваемые на санкционированные свалки (тонн)		149	-



### 1.31. Муниципальное образование «Читинский район»

**Читинский муниципальный район** — муниципальное образование в Забайкальском крае Российской Федерации.

Муниципальный район «Читинский район» расположен вокруг краевого центра. Граничит на западе с Улетовским и Хилокским районами, на юге - с Дульдургинским районом, на востоке - с Карымским районом, на севере - с Республикой Бурятия. Занимает территорию - 15 707,5 км<sup>2</sup>.



*Рисунок 31 - Карта-схема муниципального образования «Читинский район»*

Административный центр района - город Чита (одновременно является самостоятельным муниципальным образованием).

Климат резкоконтинентальный. Господствующим типом местности является лиственничная тайга, днища межгорных понижений и речных долин безлесны, в

Арахлейской котловине - лесостепь. Из рек значительна р. Ингода с притоками Кручина, Оленгуй, Чита.

Основные направления развития промышленности района представлены как крупными предприятиями, так и предприятиями малого и среднего бизнеса, в т.ч. индивидуальными предпринимателями. В районе расположены ОАО «103 БТРЗ», Маккавеевский и Атамановский пищекомбинаты, деревоперерабатывающие предприятия, комбинат «Луч Росрезерва», ЗАО «Читинское. зверохозяйство», ООО «Западное», ЗАО «Курорт Кука», НУЗ «Дорожный Центр восстановительной медицины «Карповка» ОАО «РЖД», а также 31 цех по производству продуктов питания.

Минерально-сырьевая база в районе представлена месторождениями полезных ископаемых, таких как уголь, железо, золото, минеральным сырьем, подземными пресными и минеральными водами (Кукинское и Маккавеевское месторождения), лесным фондом, площадь которого составляет 1,2 млн. га. В районе действует 13 сельскохозяйственных организаций всех форм собственности, в т.ч. крупное коллективное предприятие «Беклемишевское», производственный кооператив «Бургенский», «Читинская птицефабрика», 170 крестьянско-фермерских хозяйства, большое количество личных подсобных хозяйств, являющихся основными производителями в крае молока, яйца и мяса. Основные перевозки осуществляются преимущественно по ж.д. и сети автодорог федерального и местного значения.

В районе функционируют 13- крестьянских фермерских хозяйств, 74 - садоводческих некоммерческих товариществ, 25 – дачных некоммерческих товариществ. На территории района находятся 37 школ, 31 детских садов, 3 учреждения дополнительного образования. В Читинском районе расположено 11 гаражных кооперативов. На территории района осуществляют деятельность различные организации и индивидуальные предприниматели. Перечень данных объектов-источников образования отходов с адресами приведен в Приложении №1 к Книге 1.

В районе расположено 160 многоквартирных домов, из них: в пгт. Атамановка - 53, в с. Верх-Чита - 8, в с. Домна - 11, в п. Забайкальский - 1, в с. Засопка – 8, в ж. ст. Ингода – 5, в с. Карповка – 1, в с. Колочное 2-е – 1, п/ст Лесная – 9, с. Маккавеево – 16, с. Новая Кука - 10, пгт. Новокручининский – 20, с. Смоленка – 1, с. Сохондо -1, с. Угдан - 1, пгт. Яблоново-12. Перечень адресов мест временного накопления отходов (контейнеров) предназначенных для обслуживания приведен в Приложении № 1 к Книге 4.

К западу от Читы расположена система Ивано-Арахлейских озер, образующих ядро Арахлейского ландшафтного заказника.

В Читинском районе 3 посёлка городского типа и 54 сельских населённых пунктов.

**Таблица 59- Перечень населенных пунктов в составе поселений**

№	Городское и сельские поселения	Административный центр	Количество населённых пунктов
1	Городское поселение «Атамановское», в том числе: пгт Атамановка, посёлок Каменка.	пгт. Атамановка	2
2	Городское поселение «Новокручининское»	пгт.	1

		Новокручининский	
3	Городское поселение «Яблоновское», в том числе: посёлок железнодорожной станции Кука, пгт Яблоново.	пгт. Яблоново	2
4	Сельское поселение «Александровское»	село Александровка	1
5	Сельское поселение «Арахлейское», в том числе: село Арахлей село Иван-Озеро село Преображенка село Тасей	село Арахлей	4
6	Сельское поселение «Беклемишевское», в том числе: село Беклемишево село Иргень село Шакша	село Беклемишево	3
7	Сельское поселение «Верх-Читинское» в том числе: посёлок Береговой, село Верх-Чита, село Мухор-Кондуй, посёлок Ручейки.	село Верх-Чита	4
8	Сельское поселение «Домнинское»	село Домна	1
9	Сельское поселение «Елизаветинское», в том числе: село Верх-Нарым, село Елизаветино, населённый пункт Лесоучасток Верх-Нарым.	село Елизаветино	3
10	Сельское поселение «Засопкинское»	село Засопка	1
11	Сельское поселение «Ингодинское», в том числе: село Домно-Ключи, железнодорожная станция Ингода.	ж. ст. Ингода	2
12	Сельское поселение «Колочнинское» в том числе: село Колочное 1-е, село Колочное 2-е , село Черново.	село Колочное -2	3
13	Сельское поселение «Ленинское»	село Ленинский	1
14	Сельское поселение «Леснинское», в том числе: село Кука, посёлок Лесной Городок, посёлок Хвойный.	пос. Лесной городок	3

15	Сельское поселение «Маккавеевское» в том числе: посёлок Дом Инвалидов, село Маккавеево.	село Маккавеево	2
16	Сельское поселение «Новокукинское» в том числе: село Жипковщина, Заречное село посёлок железнодорожной станции Лесная, село Новая Кука, село Старая Кука.	село Новая Кука	5
17	Сельское поселение «Новотроицкое», в том числе: село Ильинка, село Новотроицк , село Танха.	село Новотроицк	3
18	Сельское поселение «Оленгуйское», в том числе: село Оленгуй, село Сыпчегур.	село Оленгуй	2
19	Сельское поселение «Сивяковское» в том числе: село Амодово, село Ерёмино, село Новое Сивяково, село Сивяково.	село Сивяково	4
20	Сельское поселение «Смоленское» в том числе: посёлок Забайкальский, село Карповка, село Профилакторий Карповка, село Смоленка.	село Смоленка	4
12	Сельское поселение «Сохондинское» в том числе: посёлок железнодорожной станции Гонгота, село Сохондо, село Тургутуй, посёлок Ягодный.	село Сохондо	4
22	Сельское поселение «Угданское»	село Угдан	1
23	Сельское поселение «Шишкинское» в том числе: село Авдей, село Бургень, село Подволок, село Шишкино.	село Шишкино	4

Общие сведения об источниках образования отходов в Читинском районе, согласно исходным данным за 2015 год представлены в таблице 60.

Данные о населенных пунктах в составе поселений указаны в таблице 59.

**Таблица 60 - Характеристика жилищного фонда и обеспеченность МО «Читинский район» объектами инфраструктуры, как источниками образования отходов**

Городские и сельские поселения		Атамановское	Новокручининское	Яблоновское	Александровское	Беклемишевское
Местоположение	ОКТМО	76650154	76650158	76650164	76650405	76650410
	Координаты административного центра	51°56'00" с. ш. 113°38'00" в. д.	51°46'10" с. ш. 113°47'56" в. д.	51°50'22" с. ш. 112°45'47" в. д.	51°45'51" с. ш. 113°42'56" в. д.	52°07'12" с. ш. 112°40'28" в. д.
Численность населения по поселению	тыс. чел.	9,356	10,955	1,215	1,226	2,050
Численность населения, проживающего в домовладениях (существующее положение): благоустроенных неблагоустроенных	тыс. чел.	6,227 3,129	0,210 10,745	1,215	1,226	2,050
Больницы	койка	580		-	-	15
Поликлиники	число посещений в день	220	45	-	-	-
Детские дошкольные учреждения	место	190	300	35	60	40
Общеобразовательные школы, ПТУ, техникумы, институты	учащиеся	1079	760	79	150	309
Клубы, дворцы культуры, театры и кинотеатры	место	42	144	-	100	550
Магазины: продовольственные промтоварные	м <sup>2</sup> торговой площади	6000 3270	8015 -	456,7 -	187 100	265 200
Рынки	м <sup>2</sup> торговой площади	-	-	-	25	-
Предприятия общественного питания	посадочное место	270	-	-		14
Гостиницы	место	-	-	-		
Предприятия бытового обслуживания	сотрудники	20	20	-		
Учреждения управления,	сотрудники	14	14	7	11	5

административно-хозяйственные, правовые, научно-исследовательские и прочие						
Общая площадь городских земель в пределах поселения (в том числе с усовершенствованным покрытием)	га (км/тыс.м <sup>2</sup> )	17 км	1463 4,85 км	-		- 0,749 км
Промышленные предприятия	Число административных сотрудников Полученные отходы от производственной деятельности, подобные ТКО, передаваемые на санкционированные свалки (тонн)	- 92,85 тонн				13 чел

Продолжение таблицы 60

<b>Городские и сельские поселения</b>		Верх-Читинское	Домнинское	Елизаветинское	Засопкинское	Ингодинское
<b>Местоположение</b>	<b>ОКТМО</b>	76650415	76650420	76650425	76650430	76650435
	<b>Координаты административного центра</b>	52°13'41" с. ш. 113°30'11" в. д.	51°53'45" с. ш. 113°09'35 в. д."	51°39'30" с. ш. 113°36'18" в. д.	52°00'36" с. ш. 113°24'55" в. д.	51°51'17" с. ш. 113°06'12" в. д.
Численность населения по поселению	тыс. чел.	2,622	7,100	1,318	6,350	1,662
Численность населения, проживающего в домовладениях (существующее положение): благоустроенных неблагоустроенных	тыс. чел.	0,060 2,562	6,377 0,723	1,318	0,330 6,020	1,662
Больницы	койка	20	60	-	-	-
Поликлиники	число посещений в день		76	12	70	-
Детские дошкольные учреждения	место	100	330	35	138	70
Общеобразовательные школы, ПТУ, техникумы, институты	учащиеся	301	860	113	381	143

Клубы, дворцы культуры, театры и кинотеатры	место	20	150	200		50
Магазины: продовольственные промтоварные	м <sup>2</sup> торговой площади	640 -	1550 500	242 -	1000 500	200 -
Рынки	м <sup>2</sup> торговой площади	-	-			-
Предприятия общественного питания	посадочное место	15	90			70
Гостиницы	место	-	-			-
Предприятия бытового обслуживания	сотрудники	-	9		10	-
Учреждения управления, административно-хозяйственные, правовые, научно-исследовательские и прочие	сотрудники	7	43	7	7	7
Общая площадь городских земель в пределах поселения (в том числе с усовершенствованным покрытием)	га (км/тыс.м <sup>2</sup> )	- 3,32 км	- 4,13 км		- 3,15 км	
Промышленные предприятия	Число административных сотрудников Полученные отходы от производственной деятельности, подобные ТКО, передаваемые на санкционированные свалки (тонн)		72 чел			

Продолжение таблицы 60

<b>Городские и сельские поселения</b>		Колочнинское	Ленинское	Леснинское	Маккавеевское	Новокукинское
<b>Местоположение</b>	<b>ОКТМО</b>	76650440	76650445	76650450	76650455	76650460
	<b>Координаты административного центра</b>	51°58'38" с. ш. 113°08'25" в. д.	51°07'54" с. ш. 113°04'52" в. д.	51°43'58" с. ш. 113°04'09" в. д.	51°44'58" с. ш. 113°57'49" в. д.	51°47'26" с. ш. 113°03'57" в. д.
Численность населения по поселению	тыс. чел.	1,275	0,233	1,582	4,610	3,600



Численность населения, проживающего в домовладениях (существующее положение): благоустроенных неблагоустроенных	тыс. чел.	1,275	0,233	0,399 1,183	0,620 3,990	1,885 1,715
Больницы	койка	-	-	-	-	
Поликлиники	число посещений в день	-	10	-	-	
Детские дошкольные учреждения	место	25	-	50	50	40
Общеобразовательные школы, ПТУ, техникумы, институты	учащиеся	130	100	162	553	326
Клубы, дворцы культуры, театры и кинотеатры	место	-	20	-	-	
Магазины: продовольственные протомарные	м <sup>2</sup> торговой площади	150 120	128 -	172,9 -	1020 400	300 100
Рынки	м <sup>2</sup> торговой площади			-		
Предприятия общественного питания	посадочное место	190		-	20	
Гостиницы	место	18				
Предприятия бытового обслуживания	сотрудники			-	2	
Учреждения управления, административно-хозяйственные, правовые, научно-исследовательские и прочие	сотрудники	7	3	7	30	7
Общая площадь городских земель в пределах поселения (в том числе с усовершенствованным покрытием)	га (км/тыс.м <sup>2</sup> )		-	-		
Промышленные предприятия	Число административных сотрудников Полученные отходы от производственной деятельности, подобные ТКО, передаваемые на санкционированные свалки (тонн)		-		45 чел	

Продолжение таблицы 60

<b>Городские и сельские поселения</b>	Новотроицкое	Оленгуйское	Сивяковское	Смоленское	Сохондин
---------------------------------------	--------------	-------------	-------------	------------	----------

Местоположение	ОКТМО	76650465	76650470	76650473	76650475	76650480
		Координаты административного центра	51°59'32" с. ш. 114°05'06" в. д.	51°18'25" с. ш. 113°24'52" в. д.	51°53'38" с. ш. 113°13'56" в. д.	52°08'19" с. ш. 113°30'29" в. д.
Численность населения по поселению	тыс. чел.	1,512	0,750	0,701	7,623	1,837
Численность населения, проживающего в домовладениях (существующее положение): благоустроенных неблагоустроенных	тыс. чел.	1,512	0,750	0,701	0,678 6,945	1,837
Больницы	койка	-	-	-	-	160
Поликлиники	число посещений в день	-	20	8	40	17
Детские дошкольные учреждения	место	39	-	72	95	20
Общеобразовательные школы, ПТУ, техникумы, институты	учащиеся	162	76	131	617	170
Клубы, дворцы культуры, театры и кинотеатры	место	150	80	50	-	55
Магазины: продовольственные промтоварные	м <sup>2</sup> торговой площади	650	150	128 150	1600 1400	100
Рынки	м <sup>2</sup> торговой площади	-	-	-	150	-
Предприятия общественного питания	посадочное место	420	-	-	70	25
Гостиницы	место	-	-	-	-	-
Предприятия бытового обслуживания	сотрудники	-	-	-	15	-
Учреждения управления, административно-хозяйственные, правовые, научно-исследовательские и прочие	сотрудники	7	4	7	7	7
Общая площадь городских земель в пределах поселения (в том числе с усовершенствованным покрытием)	га (км/тыс.м <sup>2</sup> )	-	-	- 1,22 км	- 8 км	-
Промышленные предприятия	Число административных сотрудников Полученные отходы от	25 чел	-	-	-	-

	производственной деятельности, подобные ТКО, передаваемые на санкционированные свалки (тонн)					
--	--	--	--	--	--	--

Окончание таблицы 60

<b>Городские и сельские поселения</b>		Арахлейское	Угданское	Шишкинское
<b>Местоположение</b>	<b>ОКТМО</b>	76650485	76650487	76650490
	<b>Координаты административного центра</b>	52°09'28" с. Ш. 112°50'08" в. д.	52°09'27" с. Ш. 113°27'18" в. д.	52°18'40" с. Ш. 113°35'11" в. д.
Численность населения по поселению	тыс. чел.	2,229	1,300	3,084
Численность населения, проживающего в домовладениях (существующее положение): благоустроенных	тыс. чел.		0,150	
неблагоустроенных		2,229	1,150	3,084
Больницы	койка	-	-	-
Поликлиники	число посещений в день	-	-	-
Детские дошкольные учреждения	место	-	25	91
Общеобразовательные школы, ПТУ, техникумы, институты	учащиеся	63	130	399
Клубы, дворцы культуры, театры и кинотеатры	место	75	30	100
Магазины:	м <sup>2</sup> торговой площади			
продовольственные		192	500	400
промтоварные		-	200	200
Рынки	м <sup>2</sup> торговой площади	-		-
Предприятия общественного питания	посадочное место	30	400	-
Гостиницы	место	64	-	-
Предприятия бытового обслуживания	сотрудники	-	10	-
Учреждения управления, административно-хозяйственные, правовые, научно-исследовательские и прочие	сотрудники	5	6	10
Общая площадь городских земель в пределах поселения (в том числе с усовершенствованным покрытием)	га (км/тыс.м <sup>2</sup> )		- 1,97 км	-

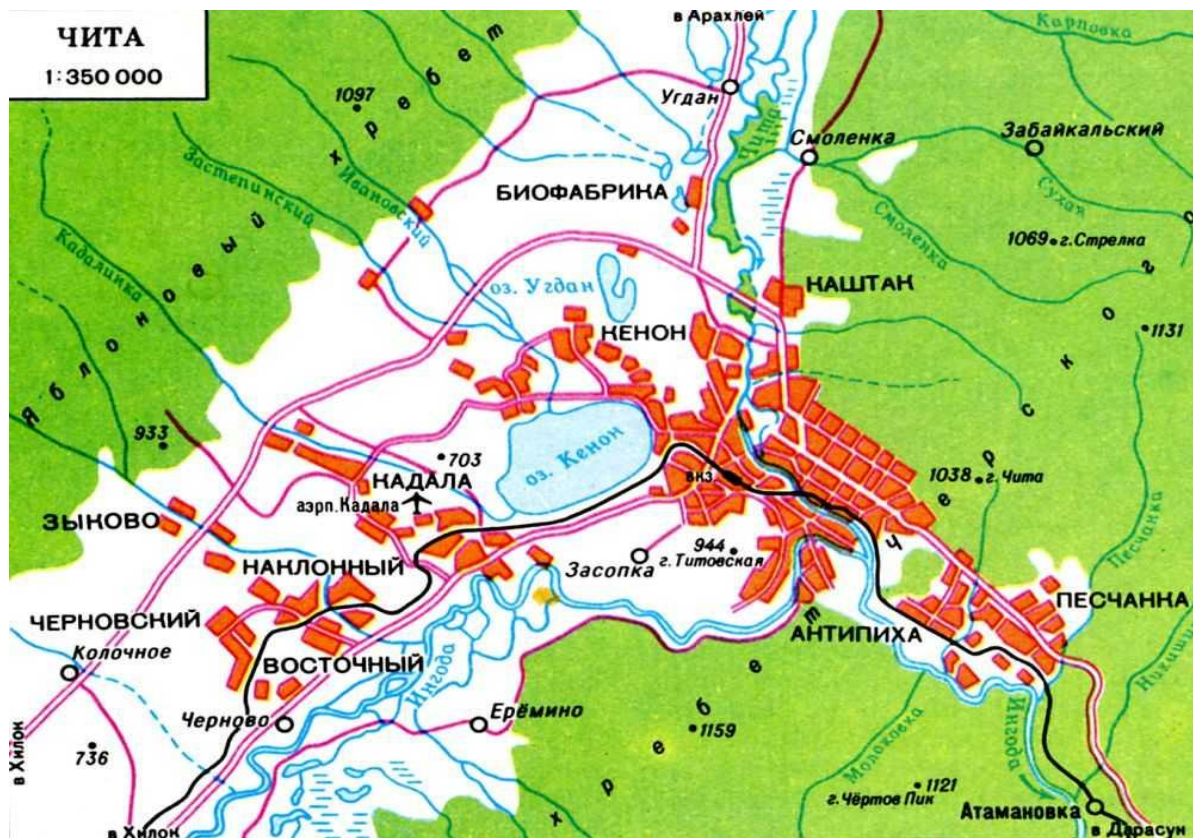
Промышленные предприятия	Число административных сотрудников Полученные отходы от производственной деятельности, подобные ТКО, передаваемые на санкционированные свалки (тонн)		-	-
Базы отдыха в период летнего отдыха	место	8000		

### 1.32. Городской округ «Город Чита»

**Город Чита** — административный центр Забайкальского края.

Город Чита расположен в Восточной Сибири, Российская Федерация, в котловине у подножия сопок, на берегах реки Читы при её впадении в реку Ингоду. Административный центр Забайкальского края и Читинского района, образует муниципальное образование Городской округ «Город Чита». Занимает территорию 534 кв.км. Территория округа разделена на 4 административного р-на: Железнодорожный, Ингодинский, Центральный, Черновский, не являющихся муниципальными образованиями. На территории города расположено озера Кенон.

Административный центр — город Чита.



*Рисунок 32 - Карта-схема городского округа «Город Чита»*

Климат Читы резко - континентальный. Зима в городе длительная и суровая, малоснежная, с устойчивой ясной погодой. По данным СНиП 23-01-99 среднегодовая температура воздуха  $-3,10\text{ }^{\circ}\text{C}$ , самый холодный месяц - январь ( $-26,2\text{ }^{\circ}\text{C}$ ), самый теплый - июль ( $17,8\text{ }^{\circ}\text{C}$ ). В течение всего года в городе преобладают ветры западного, северо-западного и северного направлений. Для Читы характерна невысокая относительная влажность воздуха (66 %). В среднем за год в городе выпадает 334 мм осадков, основная масса которых приходится на теплый период года.

На территории города находятся месторождения общераспространенных полезных ископаемых, таких как песчано-гравийная смесь, глина кирпичная, глиежи (добавка для цемента), песок для силикатных изделий, камень строительный (граносиенит), глина

гончарная, которые являются сырьем для промышленности стройматериалов. С 1907 эксплуатируется Черновское месторождение бурого угля.

Чита является крупным центром Забайкальского края, на территории которого осуществляют деятельность более 9068 предприятий и организаций разных отраслей экономики, большинство из них имеет частную форму собственности. Промышленность города представлена 719 предприятиями различных форм собственности.

Ведущие отрасли промышленности — энергетика и производство продуктов питания. Доминирующей промышленностью является энергетика, представителем которой в Чите является компания ТГК-14, в которую входят в том числе Читинская ТЭЦ-1 и Читинская ТЭЦ-2. Имеется также машиностроительный завод, занимающийся поставкой охладительного оборудования. В Антипихе, пригороде Читы, входящем в городской округ "Город Чита", с 1965 года функционирует силикатный завод, также есть керамический завод, завод железобетонных изделий, домостроительный комбинат. С ноября 2009 функционирует Забайкальский автомобильный завод.

Город имеет развитую сеть образовательных учреждений различного уровня (9 ВУЗов, 9 СУЗов, 5- ПУ, 56 школ, 12 учреждения дополнительного образования, 99 МДОУ). На территории города находятся 105 гаражных кооперативов, 99 – дачных некоммерческих товариществ, 41 садоводческое некоммерческое товарищество. На территории города осуществляют деятельность различные организации и индивидуальные предприниматели. Перечень данных объектов-источников образования отходов с адресами приведен в Приложении №1 к Книге 1.

Чита — крупный железнодорожный центр на Транссибирской магистрали. В пределах городского округа расположено 10 станций и остановочных пунктов с запада на восток. Настоящее время охарактеризовано развитием строительства.

В городе расположено 2530 многоквартирных дома. Перечень адресов мест временного накопления отходов (контейнеров) предназначенных для обслуживания приведен в Приложении № 1 к Книге 4.

Общие сведения об источниках образования отходов в городе Чите, согласно исходным данным за 2015 год представлены в таблице 61.

**Таблица 61 - Характеристика жилищного фонда и обеспеченность ГО «Город Чита» объектами инфраструктуры, как источниками образования отходов**

<b>Городское и сельские поселения</b>		<b>Город Чита</b>
<b>Местоположение</b>	<b>ОКТМО</b>	76701000
	<b>Координаты</b>	52°22" с. ш. 113°29'58" в. д.
Численность населения по поселению	тыс. чел.	343,5
Численность населения, проживающего в домовладениях (существующее положение):	тыс. чел.	
благоустроенных		304,36
неблагоустроенных		39,135
Больницы	койка	4770
Поликлиники	число посещений в день	10359*
Детские дошкольные учреждения	место	13906
Общеобразовательные школы, ПТУ, техникумы, институты	учащиеся	69314
Клубы, дворцы культуры, театры и кинотеатры	место	6403
Магазины:	м <sup>2</sup> торговой площади	
продовольственные		25660
промтоварные		67735
Рынки	м <sup>2</sup> торговой площади	1350,4
Предприятия общественного питания	посадочное место	70225
Гостиницы	место	3552
Предприятия бытового обслуживания	сотрудники	-
Учреждения управления, административно-хозяйственные, правовые, научно-исследовательские и прочие	сотрудники	17424
Общая площадь городских земель в пределах поселения (в том числе с усовершенствованным покрытием)	га (км/тыс.м <sup>2</sup> )	277
Промышленные предприятия	Число административных сотрудников Полученные отходы от производственной деятельности, подобные ТКО, передаваемые на санкционированные свалки (тонн)	12007

\*- По данным Генеральной схемы санитарной очистки территории город

### 1.33. Шелопугинский район

**Шелопугинский район** — муниципальное образование в Забайкальском крае Российской Федерации.

Шелопугинский район расположен на юго-востоке Забайкальского края. Район располагается в предгорьях Борщовочного и Кукульбейского хребтов. Расстояние от райцентра до г. Чита по прямой 282 км., по автодороге – 386 км. Занимает территорию площадью 4,4 тыс. кв. километров. С востока район граничит с Газимуро-Заводским районом, с юга – Александрово-Заводским, с запада – Балейским, с севера – Сретенским районами.

Административный центр — село Шелопутино.



**Рисунок 33 - Карта-схема муниципального образования «Шелопугинский район»**

Климат района резко-континентальный. Отличается теплым летом и морозной малоснежной зимой, большими перепадами температур. Средняя  $t^0$  в июле +16 +18 °С (абсолютный max +37 °С). Средняя  $t^0$  в январе –26 –28 °С (абсолютный min –52 °С). Среднегодовое количество осадков составляет 385 мм в год. Вегетационный период 130–140 дней.

Минерально-сырьевые ресурсы представлены разведанными месторождениями молибдена (свинца), флюорита (плавикового шпата), известняка и общераспространенных полезных ископаемых – песка, гравия. Имеются месторождения рассыпного золота по рекам.

В структуре промышленности наибольший удельный вес приходится на добычу полезных ископаемых (золото) ООО «Газимур» (промплощадка Нижняя Шахтама Шелопугинский район). Обрабатывающие производства в районе представлены



предприятиями по хлебопечению и редакцией. Значительный объем промышленности занимает производство тепловой энергии и воды МУП ЖКХ «Шахтаминский».

Сеть учреждений здравоохранения представлена: центральная районная больница; участковая больница с. Вершино-Шахтаминский, фельдшерско-акушерские пункты – 14 единиц.

В районе функционируют: сельскохозяйственные предприятия: СПК - 2 ед., КФХ – 1 ед. На территории района находятся 15 школ, 7 детских садов, 3 учреждения дополнительного образования. На территории района осуществляют деятельность различные организации и индивидуальные предприниматели. Перечень данных объектов-источников образования отходов с адресами приведен в Приложении №1 к Книге 1.

В районе расположено 4 многоквартирных дома (с. Шелопугино). Перечень адресов мест временного накопления отходов (контейнеров) предназначенных для обслуживания приведен в Приложении № 1 к Книге 4.

В Шелопугинском районе 25 населённых пунктов в составе восьми сельских поселений.

**Таблица 62 - Перечень населенных пунктов в составе поселений**

№	Сельские поселения	Административный центр	Количество населённых пунктов
1	Сельское поселение «Вершино-Шахтаминское» в том числе: село Средняя Шахтама, село Вершино-Шахтаминский.	село Вершино-Шахтаминский	2
2	Сельское поселение «Глинянское» в том числе: село Глинянка, село Верхний Тергень, село Верх-Ягъё.	село Глинянка	3
3	Сельское поселение «Копунское» в том числе: село Даякон, село Копунь, село Чонгуль.	село Копунь	3
4	Сельское поселение «Мало-Тонтойское» в том числе: село Деревцово, село Малый Тонтой, село Большой Тонтой.	село Малый Тонтой	3
5	Сельское поселение «Мироновское» в том числе: село Мироново, село Богданово, село Ишикан, село Некрасово.	село Мироново	4
6	Сельское поселение «Нижне-	село Нижняя Шахтама	3

	Шахтаминское» в том числе: село Нижняя Шахтама, поселок сельского типа Сивачи, село Ундинские Кавькучи.		
7	Сельское поселение «Шелопугинское» в том числе: село Шелопугино, село Банщиково, село Купряково, село Малышево, село Шивия.	село Шелопугино	4
8	Сельское поселение «Шивиинское» в том числе: село Шивия, село Дая, село Селекционная.	село Шивия	3

Общие сведения об источниках образования в Шелопугинском районе, согласно исходным данным за 2015 год представлены в таблице 63.

Данные о населенных пунктах в составе поселений указаны в таблице 62.

**Таблица 63 - Характеристика жилищного фонда и обеспеченность МО «Шелопугинский район» объектами инфраструктуры, как источниками образования отходов**

Городское и сельские поселения		Вершино-Шахтаминское	Глинянское	Копунское	Мало-Тонтойское
Местоположение	ОКТМО	76652410	76652425	76652435	76652460
	Координаты административного центра	51°17'54" с. ш. °53'07" в. д.	51°39'34" с. ш. 11 7°24'19" в. д	51°52'21" с. ш. 11 7°38'48" в. д.	51°50'08" с. ш. 117°4 7'39" в. д.
Численность населения по поселению	тыс. чел.	1,247	0,431	0,794	0,576
Численность населения, проживающего в домовладениях (существующее положение): благоустроенных	тыс. чел.	0,060			
неблагоустроенных		1,187	0,431	0,794	0,576
Больницы	койка	-	-	-	-
Поликлиники	число посещений в день	24	11	5	11
Детские дошкольные учреждения	место	53	12	20	13
Общеобразовательные школы, ПТУ, техникумы, институты	учащиеся	200	-	121	60
Клубы, дворцы культуры, театры и кинотеатры	место	214	20	-	80
Магазины: продовольственные	м <sup>2</sup> торговой площади	480	170	132	68,1
промтоварные		-	-	-	-
Рынки	м <sup>2</sup> торговой площади	-	-	-	-
Предприятия общественного питания	посадочное место	-	-	-	-
Гостиницы	место	-	-	-	-
Предприятия бытового обслуживания	сотрудники	-	-	-	-
Учреждения управления, административно-хозяйственные, правовые, научно-исследовательские и прочие	сотрудники	6	4	6	6
Общая площадь городских земель в пределах поселения (в том числе с усовершенствованным покрытием)	га (км/тыс.м <sup>2</sup> )	-	-	-	-
Промышленные предприятия	Число административных сотрудников	-	-	-	-
	Полученные отходы от производственной деятельности, подобные	-	-	-	-
	ТКО, передаваемые на санкционированные свалки (тонн)	-	-	-	-

Городское и сельские поселения		Мироновское	Нижне-Шахтаминское	Шелопугинское	Шивийинское
Местоположение	76652440	76652445	76652475	76652480	76652460
	51°58'39" с. ш. 117°38'47" в. д.	51°23'27" с. ш. 117°41'27" в. д.	51°39'01" с. ш. 117°33'42" в. д.	51°53'08" с. ш. 117°25'35" в. д.	51°50'08" с. ш. 117°47'39" в. д.
Численность населения по поселению	тыс. чел.	0,5	0,496	3,441	0,536
Численность населения, проживающего в домовладениях (существующее положение): благоустроенных	тыс. чел.			0,65	
неблагоустроенных		0,5	0,496	3,376	0,536
Больницы	койка	-	-	86	-
Поликлиники	число посещений в день	-	-	114	-
Детские дошкольные учреждения	место	15	22	196	25
Общеобразовательные школы, ПТУ, техникумы, институты	учащиеся	-	53	437	54
Клубы, дворцы культуры, театры и кинотеатры	место	-	96	162	100
Магазины: продовольственные	м <sup>2</sup> торговой площади	110	92,1	39	111,9
промтоварные		-	-	2007,9	-
Рынки	м <sup>2</sup> торговой площади	-	-	-	-
Предприятия общественного питания	посадочное место	-	-	40	-
Гостиницы	место	-	-	19	-
Предприятия бытового обслуживания	сотрудники			6	
Учреждения управления, административно-хозяйственные, правовые, научно-исследовательские и прочие	сотрудники	9	8	124	3
Общая площадь городских земель в пределах поселения (в том числе с усовершенствованным покрытием)	га (км/тыс.м <sup>2</sup> )	-	-	-	-
Промышленные предприятия	Число административных сотрудников	-	-	-	-
	Полученные отходы от производственной деятельности, подобные ТКО, передаваемые на санкционированные свалки	-	-	-	-
	(тонн)	-	-	-	-

### 1.34. Шилкинский район

Шилкинский район — муниципальное образование в Забайкальском крае Российской Федерации.

Шилкинский район расположен в восточной части Забайкальского края, в 210 км от города Читы. Район граничит с Карымским, Нерчинским, Тунгокоченским, Балейским районами и Агинским Бурятским округом. Площадь территории района составляет 607,4 тыс. гектаров.



Рисунок 34 - Карта-схема муниципального образования «Шилкинский район»

Административный центр — город Шилка.

Район расположен в центральной части Забайкальского края. Район занимает преимущественно равнинные и низкогорные территории междуречий рек Ингода, Шилка, Онон. Хребты Борщовочный, Могойтуйский и Нерчинско-Куэнгинский окаймляют междуречья. Приречная Ингодинская равнина сменяется среднегорными территориями с высотами 1000—1200 м.

Климат резко-континентальный с жарким летом и холодной малоснежной зимой. Средняя температура в июле  $+18 \div +20$  °С (максимальная  $+38$  °С), в январе  $-28 \div -30$  °С (абс. минимум  $-47$  °С). Количество осадков не превышает 300—400 мм/год. Особенно засушливы весна и нач. лета. Продолжительность вегетационного периода от 120 до 150 дней.

Природа Шилкинского района весьма разнообразна. Северная таежная зона переходит в лесную, лесостепную и степную зону на юге. Через территорию района протекают полноводные

реки Онон (с юга) и Ингода (с запада). В центре района они сливаются, образуя реку Шилка. В них впадают малые реки Ага, Кия, Торга.

На территории района выявлено порядка 62 месторождений и проявлений различных полезных ископаемых. Преобладают золото, руды редких металлов, уголь и др.

Всего разведано 14 россыпей, а также Дельмачинское и Апрельковское месторождения золотомышьяковых руд. Литий и бериллий содержатся в рудах Завитинского месторождения – единственного в Российской Федерации. Арбагаро – Холбонское месторождение бурых углей ранее отработывалось. В районе имеются месторождения минеральных вод (курорт Шиванда), строительных материалов (Казановское и др.), облицовочного камня (Шамбалихинское).

Промышленность Шилкинского района представлена железнодорожными предприятиями, энергетикой и горнорудными предприятиями. На станции Холбон расположена крупная электростанция (демонтирована), подающая ток горнорудным предприятиям края. Работает горнорудное редкометаллическое предприятие ООО «Забайкальский ГОК».

Экономическое и социальное развитие района определяют такие отрасли как: сельское хозяйство, горнодобывающая, пищевая, мясомолочная, производство строительных материалов, лесное хозяйство, железнодорожный транспорт, связь, энергетика.

Большой вклад в экономику района вносят АО «ПСМ» (производство стройматериалов), предприятия по добыче золота (ОАО «Прииск Соловьевский», ООО «Горемнак», ЗАО «Рудник Апрельково», ООО «Золото Дельмачик»), ООО «Сандра» (производство продуктов питания), Первомайский мясокомбинат ЗАО «Забайкалагробизнес» (переработка мяса, выпуск мясопродуктов), маслосырзавод и другие.

Основные направления с/х производства – зерновое земледелие и овощеводство, мясное и молочное животноводство (КРС, овцы, пуховые козы). На полях культивируются фуражные пшеница, овес, ячмень, частично рожь.

Шилка является железнодорожной станцией, здесь базируются железнодорожные предприятия.

Протяженность общей сети автомобильных дорог составляет 711 км.

Через территорию района проходит федеральная трасса «Чита-Хабаровск».

В районе функционируют: 1 Садоводческое некоммерческое товарищество. На территории района находятся 20 школ, 15 детских садов, 4 учреждения дополнительного образования. Кадры массовых профессий готовят ГПОУ "Шилкинский многопрофильный лицей" (г.Шилка) и ГПОУ "Первомайское многопрофильное училище" (п.Первомайский). Летом работает детский оздоровительный лагерь.

На территории района осуществляют деятельность различные организации и индивидуальные предприниматели. Перечень данных объектов-источников образования отходов с адресами приведен в Приложении №1 к Книге 1.

В районе расположено 323 многоквартирных дома, из них: в пгт. Первомайский - 156, в с. Размахнино - 3, в с. Солнцево - 4, пгт Холбон – 15, г. Шилка -145. Перечень адресов мест временного накопления отходов (контейнеров) предназначенных для обслуживания приведен в Приложении № 1 к Книге 4.

Медицинским обслуживанием населения района занимаются 2 областные больницы восстановительного лечения, 25 фельдшерско-акушерских пунктов (ФАП).

Численность постоянного населения Шилкинского района – 40234 человек (по состоянию на 1 января 2016 года).

В Шилкинском районе 41 населённый пункт в составе 3 городских и 11 сельских поселений:

**Таблица 64 - Перечень населенных пунктов в составе поселений**

<b>№</b>	<b>Городские и сельские поселения</b>	<b>Административный центр</b>	<b>Количество населённых пунктов</b>
1	Городское поселение «Шилкинское» в том числе: город Шилка, село Митрофаново.	город Шилка	2
2	Городское поселение «Первомайское» в том числе: пгт. Первомайский, село Шиванда, село Солнцево, село Уненкер.	пгт Первомайский	4
3	Городское поселение «Холбонское» в том числе: пгт Холбон, пгт. Арбагар.	пгт Холбон	2
4	Сельское поселение «Богомягковское» в том числе: село Богомягково, село Кокуй-Комогорцево, село Кызкен, село Средняя Кия.	село Богомягково	4
5	Сельское поселение «Верхнехилинское» в том числе: село Верхняя Хила, село Васильевка, село Ульяновка	село Верхняя Хила	3
6	Сельское поселение «Галкинское» в том числе: село Галкино, село Зубарево, село Саввино.	село Галкино	3
7	Сельское поселение «Казановское» в том числе: село Казаново, поселок при станции Онон.	село Казаново	2
8	Сельское поселение «Мирсановское» в том числе: село Мирсаново, село Апрельково, село Кибасово.	село Мирсаново	3
9	Сельское поселение «Новоберёзовское» в том числе: село Новоберёзовское, село Золотухино, село Нижняя Хила, село Островки.	село Новоберёзовское	4
10	Сельское поселение «Номоконовское» в том числе: село Номоконово, село Берея.	село Номоконово	2
11	Сельское поселение «Ононское» в том числе: село Ононское, село Новое, село Усть-Ножовая.	село Ононское	3
12	Сельское поселение «Размахнинское»	село Размахнино	3

	в том числе: село Размахнино, село Байцетуй, село Красноярово.		
13	Сельское поселение «Усть-Теленгуйское» в том числе: село Усть-Теленгуй, село Верхний Теленгуй, село Макарово.	село Усть-Теленгуй	3
14	Сельское поселение «Чиронское» в том числе: село Чирон, село Кировча, село Усть-Ага.	село Чирон	3

Общие сведения об источниках образования отходов в Шилкинском районе, согласно исходным данным за 2015 год представлены в таблице 65.

Данные о населенных пунктах в составе поселений указаны в таблице 64.



**Таблица 65 - Характеристика жилищного фонда и обеспеченность МО «Шилкинский район» объектами инфраструктуры, как источниками образования отходов**

Городские и сельские поселения		Шилкинское	Первомайское	Холбонское	Богомыгковское	Верхнехилинское
Местоположение	ОКТМО	76654101	76654158	76654164	76654405	76654410
	Координаты административного центра	51°51'00" с. ш. 116°02'00" в. д.	51°40'03" с. ш. 115°37'32" в. д.	51°53'00" с. ш. 116°15'00" в. д.	51°59'32" с. ш. 115°47'55" в. д.	52°05'17" с. ш. 115°53'07" в. д.
Численность населения по поселению	тыс. чел.	14,220	11,585	2,527	1,13	1,012
Численность населения, проживающего в домовладениях (существующее положение): благоустроенных	тыс. чел.	4,525	6,278	0,195	-	-
		9,695	5,364	2,332	1,13	1,012
неблагоустроенных						
Больницы	койка	193	192	40	-	-
Поликлиники	число посещений в день	6356	120	25	20	10
Детские дошкольные учреждения	место	900	565	100	50	25
Общеобразовательные школы, ПТУ, техникумы, институты	учащиеся	1991	1396	269	135	60
Клубы, дворцы культуры, театры и кинотеатры	место	390	800	100	200	200
Магазины: продовольственные	м <sup>2</sup> торговой площади	10002,6	6293,3	762,9	175,1	200
		-	-	268,7	10	-
промтоварные						
Рынки	м <sup>2</sup> торговой площади	-	268,4	-	-	-
Предприятия общественного питания	посадочное место	324	482	110	48	-
Гостиницы	место	57	64	5	13	-
Предприятия бытового обслуживания	сотрудники	1426	48	2	-	-
Учреждения управления, административно-хозяйственные, правовые, научно-исследовательские и	сотрудники	418	30	14	8	8

прочие						
Общая площадь городских земель в пределах поселения (в том числе с усовершенствованным покрытием)	га (км/тыс.м <sup>2</sup> )	352,9	555,2	7022	-	-
Промышленные предприятия	Число административных сотрудников Полученные отходы от производственной деятельности, подобные ТКО, передаваемые на санкционированные свалки (тонн)	-	1515	244	-	-

Продолжение таблицы 65						
Городское и сельские поселения		Галкинское	Казановское	Мирсановское	Новоберёзовское	Номоконовское
Местоположение	ОКТМО	76654415	76654420	76654425	76654435	76654440
	Координаты административного центра	51°46'37" с. ш. 115°11'04" в. д.	51°46'25" с. ш. 115°51'37" в. д.	51°53'12" с. ш. 116°09'23" в. д.	52°06'59" с. ш. 116°05'51" в. д.	51°38'16" с. ш. 115°29'49" в. д.
Численность населения по поселению	тыс. чел.	1,057	2,143	0,941	1,014	0,600
Численность населения, проживающего в домовладениях (существующее положение): благоустроенных неблагоустроенных	тыс. чел.	- 1,057	- 2,143	0,063 0,878	- 1,014	- 0,600
Больницы	койка	-	-	-	-	-
Поликлиники	число посещений в день	7	50	-	30	-
Детские дошкольные учреждения	место	34	107	50	25	10
Общеобразовательные школы, ПТУ, техникумы, институты	учащиеся	125	288	58	66	67
Клубы, дворцы культуры, театры и кинотеатры	место	416	400	185	350	100
Магазины: продовольственные промтоварные	м <sup>2</sup> торговой площади	217,5 -	930,3 -	140 30	150 -	100 -

Рынки	м <sup>2</sup> торговой площади	-	-	-	-	-
Предприятия общественного питания	посадочное место	-	-	-	20	-
Гостиницы	место	-	-	-	-	-
Предприятия бытового обслуживания	сотрудники	-	-	4	-	-
Учреждения управления, административно-хозяйственные, правовые, научно-исследовательские и прочие	сотрудники	10	11	11	8	50
Общая площадь городских земель в пределах поселения (в том числе с усовершенствованным покрытием)	га (км/тыс.м <sup>2</sup> )	-	-	-	-	-
Промышленные предприятия	Число административных сотрудников Полученные отходы от производственной деятельности, подобные ТКО, (тонн)	-	5 20 тонн	-	-	-

Окончание таблицы 65

Городское и сельские поселения		Ононское	Размахнинское	Усть-Теленгуйское	Чиронское
<b>Местоположение</b>	<b>ОКТМО</b>	76654445	76654450	76654455	76654460
	<b>Координаты административного центра</b>	51°28'42" с. ш. 115°57'31" в. д.	51°46'17" с. ш. 115°29'06" в. д.	51°32'44" с. ш. 115°57'52" в. д.	51°37'40" с. ш. 115°46'39" в. д.
Численность населения по поселению	тыс. чел.	1,687	1,372	0,7	1,2
Численность населения, проживающего в домовладениях (существующее положение): благоустроенных неблагоустроенных	тыс. чел.	- 1,687	- 1,372	- 0,7	- 1,2
Больницы	койка	-	7	1	-
Поликлиники	число посещений в день	20	30	15	15
Детские дошкольные учреждения	место	30	30	35	30
Общеобразовательные	учащиеся	60	210	65	97

школы, ПТУ, техникумы, институты					
Клубы, дворцы культуры, театры и кинотеатры	место	200	200	250	170
Магазины: продовольственные промтоварные	м <sup>2</sup> торговой площади	250	1300	62	207,8
Рынки	м <sup>2</sup> торговой площади	-	-	-	-
Предприятия общественного питания	посадочное место	-	60	-	-
Гостиницы	место	-	-	-	-
Предприятия бытового обслуживания	сотрудники	-	-	-	-
Учреждения управления, административно-хозяйственные, правовые, научно-исследовательские и прочие	сотрудники	-	8	15	15
Общая площадь городских земель в пределах поселения (в том числе с усовершенствованным покрытием)	га (км/тыс.м <sup>2</sup> )	-	8113	-	-
Промышленные предприятия	Число административных сотрудников Полученные отходы от производственной деятельности, подобные ТКО, (тонн)	-	--	-	39

### 1.35. ЗАТО поселок Горный

Поселок Горный (до 1994года Чита-46) — посёлок городского типа в Забайкальском крае, закрытое административно-территориальное образование (ЗАТО), имеет статус городского округа.

Имеются: 2 школы, поликлиника, больница, отделение связи и другие объекты социально-бытовой сферы.

На территории района осуществляют деятельность различные организации и индивидуальные предприниматели. Перечень данных объектов-источников образования отходов с адресами приведен в Приложении №1 к Книге 1.

В городском округе расположено 37 многоквартирных домов. Перечень адресов мест временного накопления отходов (контейнеров) предназначенных для обслуживания приведен в Приложении № 1 к Книге 4

В ЗАТО Горный 1 населенный пункт:

**Таблица 66 - Перечень населенных пунктов в составе поселений**

Городское и сельские поселения	Административный центр	Количество населённых пунктов
Городской округ «Горный»	п. Горный	1

Общие сведения об источниках образования отходов в ЗАТО Горный, согласно исходным данным за 2015 год представлены в таблице 65.

**Таблица 67 - Характеристика жилищного фонда и обеспеченность ГО «ЗАТО «Поселок Горный» объектами инфраструктуры, как источниками образования отходов**

Городские и сельские поселения		Горный
Местоположение	ОКТМО	76785000
	Координаты административного центра	51°33'00'' 113°02'00''
Численность населения по поселению	тыс. чел.	12,347
Численность населения, проживающего в домовладениях (существующее положение): благоустроенных неблагоустроенных	тыс. чел.	12,347
Больницы	койка	22
Поликлиники	число посещений в день	70
Детские дошкольные учреждения	место	551
Общеобразовательные школы, ПТУ, техникумы, институты	учащиеся	1320
Клубы, дворцы культуры, театры и кинотеатры	место	900
Магазины: продовольственные протоварные	м <sup>2</sup> торговой площади	602 507

Рынки	м <sup>2</sup> торговой площади	-
Предприятия общественного питания	посадочное место	114
Гостиницы	место	58
Предприятия бытового обслуживания	сотрудники	10
Учреждения управления, административно-хозяйственные, правовые, научно-исследовательские и прочие	сотрудники	10
Общая площадь городских земель в пределах поселения (в том числе с усовершенствованным покрытием)	га (км/тыс.м <sup>2</sup> )	656
Промышленные предприятия	Число административных сотрудников Полученные отходы от производственной деятельности, подобные ТКО, передаваемые на санкционированные свалки (тонн)	0